



LOCABOAT

IM FLOW MIT DEM ABENTEUER



WirtschaftsWoche

Preis-favoriten

Höchste Empfehlung

2024

LOCABOAT

1. Platz

Branchenvergleich:
8 Hausbootvermieter
ServiceValue GmbH
06.02.2024



2025

Locaboat ist vor allem eine Geisteshaltung, eine neue Lust, dem Alltag zu entfliehen und anders zu reisen, deren Geschichte 1977 beginnt. Mit der Schaffung einer Flotte von führerscheinfreien Hausbooten®, die für den Flusstourismus konzipiert wurden, eröffneten sich neue Möglichkeiten... Mit einem Versprechen: Sich auf dem Wasser treiben lassen, um inspirierende Landschaften zu entdecken, die kleinen Freuden zu genießen, die jeder Augenblick bietet, im Rhythmus der Schleusen zu leben und sich fernab von Menschenmassen in einer Umwelt wiederzufinden, deren Schutz einem am Herzen liegt. Ein völliges Abschalten.

Seit über 45 Jahren pflegt Locaboat dieses Erbe der Flussschifffahrt, das so viele unvergessliche Erlebnisse bietet. Um diese Tradition fortzusetzen, lade ich Sie ein, unsere brandneue Pénichette Neo® zu entdecken, die für uns die perfekte Balance zwischen Authentizität und Modernität darstellt. Sie schlägt ein neues Kapitel in unserer Geschichte auf.

Ihre eigene Geschichte wird schon heute geschrieben, wenn Sie Ihre nächste Fahrt mit der Pénichette® wählen. Fahren Sie von einem Abenteuer zum nächsten, an Bord wie an Land, und nehmen Sie Kurs auf Ihre Wünsche. Die Teams vor Ort kennen ihre Region wie ihre Westentasche und werden Ihnen die besten Tipps, die schönsten Zwischenstopps und die Adressen geben, die Sie nicht verpassen sollten. Dann brauchen Sie nur noch an Bord zu gehen und sich treiben zu lassen. Schließlich sind Sie Ihr eigener Kapitän an Bord...

Ophélie Barrière
stellv. Geschäftsführerin





Locaboat und Sie

- 04** Unsere Reiseziele
- 06** Warum sollten Sie sich für Locaboat entscheiden?
- 08** Hausbootfahren ist einfach

Machen Sie die Leinen los

- 10** Wählen Sie Ihr Reiseziel

FRANKREICH

- 12** Canal du Midi
- 14** Camargue
- 16** Tal der Charente
- 18** Aquitanien
- 20** Oberes Lot-Tal
- 22** Burgund, Loire und Nivernais
- 26** Burgund und Saône
- 28** Saône und Franche-Comté
- 30** Bretagne
- 32** Elsass-Lothringen
- 34** Ardennen

DEUTSCHLAND

- 36** Mecklenburg und Brandenburg
- 38** Sachsen-Anhalt (Saale)

HOLLAND

- 40** Süd- und Nordholland, Amsterdam

ITALIEN

- 42** Lagune von Venedig

IRLAND

- 44** Shannon und Erne

Unsere Flotte im Detail

- 48** Eine große Auswahl an Pénichettes®
- 49** Neue Pénichette Neo®
- 52** Pénichette Évolution®
- 54** Pénichette Panoramic® (ehem. Flying Bridge)
- 58** Pénichette Terrasse®
- 60** Pénichette Classic®
- 62** Linsen
- 64** Europa
- 67** Die wichtigsten Informationen für Ihre Fahrt

49 Neue Pénichette Neo®

Authentizität und traditionelles Erbe





Erleben Sie Europa mit **unseren Pénichettes®**

Entdecken Sie auf **über 200 Strecken** die schönsten Kanäle,
Flüsse und Seen Europas von **21 Abfahrtshäfen aus**.



Entdecken Sie,
wie Ihr Abenteuer
mit Locaboat
aussehen könnte!





SHANNON UND ERNE
S. 44

IRLAND

Carrick-on-Shannon

Banagher

Dublin

MECKLENBURG UND BRANDENBURG
S. 36

HOLLAND

HOLLAND
S. 40

BELGIEN

ARDENNEN
S. 34

DEUTSCHLAND

SAALE
S. 38

BRETAGNE
S. 30

FRANKREICH

BURGUND LOIRE NIVERNAIS
S. 22

ELsass LOthRINGEN
S. 32

SCHWEIZ

CHARENTE
S. 16

BURGUND SAÔNE
S. 26

ITALIEN LAGUNE VON VENEDIG
S. 42

AQUITANIEN
S. 18

LOT
S. 20

MIDI CAMARGUE
S. 12

SPANIEN



Mit Locaboat zu verreisen bedeutet...



1

Anders reisen

Seit 1977 ermöglicht Ihnen Locaboat, Erfinder der Pénichette® und Pionier des Hausboot-Tourismus, anders zu reisen und ein außergewöhnliches Abenteuer zu erleben. Sie brauchen weder einen Führerschein noch Erfahrung: Nach einer praktischen Einführung durch unsere Teams sind Sie bereit, die Leinen loszumachen.

2

Genießen Sie den Komfort

Je nach Ihren Wünschen, Ihrer Crew und Ihrem Budget finden Sie in unserer Flotte das Boot, das zu Ihnen am besten passt. Unsere Boote sind komplett und komfortabel ausgestattet und leicht zu handhaben und zu manövrieren.



3

Eigener Reiserhythmus

Lassen Sie sich von Dorf zu Dorf vom Rhythmus des Wassers tragen, nehmen Sie sich Zeit, um die vorbeiziehenden Landschaften zu bewundern, genießen Sie die Freiheit, anzuhalten, wo Sie wollen und Ihr Tagesprogramm nach Ihren Vorstellungen zu gestalten. Faulenzen an Deck, schwimmen mit den Kindern, abwechselnd steuern, einen Landgang machen, zu Fuß oder mit dem Fahrrad... ohne Stress.



4

Nehmen Sie sich Zeit, um Europa (neu) zu entdecken

Mit den 200 Routenvorschlägen können Sie die Flüsse, Kanäle und Seen Europas befahren. Entdecken Sie malerische Dörfer, historische Städte und atemberaubende Landschaften. Genießen Sie das lokale Leben abseits der ausgetretenen Pfade und machen Sie eine einzigartige Erfahrung.

5

Sorglos abreisen

Von der Buchung bis zur Ankunft am Zielort steht das Locaboat-Team bereit, um Ihre Fragen zu beantworten, Sie zu beraten und Ihnen den Aufenthalt zu erleichtern - unabhängig von Ihren Vorkenntnissen.



Mit Locaboat entscheiden Sie sich für einen nachhaltigeren Tourismus

Mit der Pénichette® zu reisen bedeutet, eine Aktivität auszuüben, die wenig CO₂-Emissionen verursacht. Laut der CO₂-Bilanz die von Locaboat im Oktober 2023 durchgeführt wurde, stoßen unsere Pénichettes® im Durchschnitt weniger als 4 kg CO₂ pro Tag und Person aus.

Darüber hinaus verpflichtet sich Locaboat zu :

Reduzierung der CO₂-Emissionen unserer Boote

Darüber hinaus verfügen unsere 39 Pénichettes Évolution® über einen Hybridantrieb. Nach und nach führen wir die Verwendung von Biokraftstoffen ein.

Klimafreundliche Anreise

Die meisten unserer Liegehäfen sind mit dem Zug erreichbar, dem umweltfreundlichsten Verkehrsmittel.

Den Canal du Midi schützen und restaurieren

Jedes Jahr beteiligt sich Locaboat als förderndes Unternehmen an den Bemühungen, Bäume entlang des Canal du Midi neu zu pflanzen. Im Jahr 2024 wurden 1135 Bäume neu gepflanzt.

Gutes für die Umwelt

Die Wartung und Reinigung der Pénichettes® erfolgt mit umweltfreundlichen Pflege- und Reinigungsprodukten. 100 % unserer Flotte ist mit Abfallbehältern zur Müll-

trennung an Bord ausgestattet und die Trennung von Haushalts- und Sondermüll wird an allen unseren Liegehäfen angeboten. Darüber hinaus bitten wir unsere Kunden, biologisch abbaubare Produkte zu verwenden.

Schutz von Flora und Fauna

Unsere Pénichettes® fahren nicht schneller als 10 km/h, um den Treibstoffverbrauch zu begrenzen und den Wellenschlag zu reduzieren, der die Ufer beschädigen und das Ökosystem stören kann.

Die wirtschaftliche Entwicklung der Regionen fördern

Wir fördern lokale Händler und Handwerker und unterstützen den Kauf von lokalen Produkten.

Die Kompetenzen unserer Teams weiterentwickeln

Um noch besser zu werden, bieten wir jedem Mitarbeiter eine Reihe von Fortbildungsmaßnahmen und Möglichkeiten zur internen Mobilität an und haben Chancengleichheit zu unserer Priorität gemacht.

Eine beispielhafte Politik zur Entwicklung des Tourismus betreiben

3 Locaboat-Liegehäfen sind bereits mit dem Label "Blaue Flagge" ausgezeichnet.



Was ist das Label "Blaue Flagge"?

Jedes Jahr werden mit dem Label "Pavillon Bleu" Strände und Jachthäfen ausgezeichnet, die eine beispielhafte Politik zur Entwicklung des Tourismus verfolgen, die sowohl die Umwelt als auch die Menschen respektiert. In Frankreich sind im Jahr 2024 nur 31 Flusshäfen mit dem Siegel ausgezeichnet, darunter **3 Locaboat-Liegehäfen: Corbigny, Saint-Martin-sur-Oust und Joigny.**

Alle Mann an Bord:

Es ist an der Zeit, Ihren Urlaub auf dem Wasser zu planen.



Legen Sie den Kurs Ihrer Wünsche fest

Geschichtsbegeistert oder eher ein Süßwasser-Abenteurer? Liebhaber von Großstädten und Kultur oder Liebhaber der wilden und friedlichen Natur? Wir haben garantiert die richtige Ausgangsbasis für die Hausbootfahrt Ihrer Träume. Schippern Sie von Abenteuer zu Abenteuer, ganz nach Ihren Wünschen und vor allem ohne seekrank zu werden.

Wählen Sie Ihr Zuhause auf Zeit

Sie sind sich bei der Wahl Ihrer Pénichette® nicht sicher? Virtuelle Besichtigungen auf unserer Website (www.locaboat.com) und unser Team von Hausbootexperten begleiten Sie bei der Suche nach dem richtigen Zuhause auf Zeit für Sie. Und wenn Sie mit einem Haustier reisen, so ist es überall an Bord willkommen.

Reisen Sie mit leichtem Gepäck

Mit ein paar Klicks auf unserer Website oder per Telefon werden Sie begleitet, um Ihre Buchung schnell und einfach abzuschließen. Anschließend können Sie alle für Ihren Komfort vorgesehenen Extras buchen: WIFI, Taxi, Fahrradverleih, Lebensmittelbestellung etc.



Alles für Ihren Komfort an Bord

Bei jeder Abfahrt inbegriffen

- Bettwäsche, Handtücher und Geschirrtücher
- Voll ausgestattete Küche: Kochfeld, Spülbecken und Kühlschrank.
- Geschirr
- Starter-Kit
- Erste-Hilfe-Set

Wirklich ohne Führerschein?

Ja, keine Sorge: Sie brauchen weder einen Führerschein noch Erfahrung, um unsere Pénichettes® zu steuern. Sie sind zertifiziert und daher für die Binnenschifffahrt geeignet. Leichte Manöver und einfache Steuerung für Jedermann.



Ohne Führerschein, aber nicht ohne Einweisung!

Bei Ihrer Ankunft am Liegehafen erhalten Sie eine Einführung in zwei Etappen:

Die Theorie, bei der gemeinsam Strecke und Anlegestellen besprochen werden. Die Beschilderung wird erklärt und das Prinzip der Schleusen; ebenso erhalten Sie Tipps für die Anlegestellen.

Die Praxis, bei der Sie mit einem Techniker an Bord gehen, der Ihnen das Boot erklärt. Dann, nach ein paar Ratschlägen für die Handhabung des Bootes, sind Sie an der Reihe sich mit der Steuerung vertraut zu machen.

"Einfach!" und das sagen unsere Kunden

Immer wieder gern mit Locaboat

« Sowohl die Kommunikation via Mail, Telefon als auch vor Ort verlief freundlich und reibungslos. Die Einweisung und Abnahme durch das Personal vor Ort war professionell und unser Boot war gut in Schuss und ließ keine Wünsche offen. »

Franck - 58 Jahre

Eine schöne Erfahrung

« Eine Premiere für diese Hausbootfahrt, die gut verlaufen ist! Schnelle Inbetriebnahme nach einer kleinen Schulung, in der man sich sicher fühlt. Das Team ist sympathisch und macht die Abreise so einfach wie möglich. » Marion - 34 Jahre



"Keine Panik, Sie werden nicht glauben, wie einfach unsere Pénichettes® zu steuern sind!"

Jeremy M.

Ausbildender Techniker,
Canal du Midi

Werden Sie Kapitän Ihres Bootes!

Sehen Sie sich unser Video an und gehen Sie mit ruhigem Gewissen an Bord.





Leinen los

zu den schönsten Regionen Frankreichs und Europas

Fahren Sie mit der Familie, zu zweit oder mit Freunden durch die schönsten Regionen Frankreichs und Europas. Entdecken Sie während Ihrer Reise unglaubliche Schätze, sei es Kulturerbe, Architektur, Gastronomie oder Kunsthandwerk... Sie entscheiden, wann Sie anhalten möchten. Auf dem Wasser, an Bord Ihres Hausbootes und umgeben von der Natur, haben Sie Zeit, die schönsten Erinnerungen festzuhalten.



Kulturerbe und
Geschichte



Natur pur



Gastronomie und
Weinbau



Städtische und
kulturelle
Sehenswürdigkeiten



Bademöglichkeit



Canal du Midi



UNESCO
Weltkulturerbe

Sonnenziel

Ab Bram

Ein paar Kilometer entfernt bietet **Castelnaudary** kulinarische Landgänge und historische Stätten. Fahren Sie in Richtung Mittelmeer, erreichen Sie **Carcassonne**, die größte mittelalterliche Festung Europas.

Ab Négra

Weiter westlich gelangen Sie nach **Toulouse**. Nehmen Sie sich Zeit, durch die Straßen der rosaroten Stadt zu bummeln, setzen von dort Ihre Fahrt fort, bis Sie das alte befestigte Dorf **Montech** im Herzen des Quercy erreichen.



Ab Argens-Minervois

Machen Sie einen Halt in den mittelalterlichen Dörfern Trèbes und Puichéric und fahren dann unter der bemerkenswerten Brücke von Le Somail hindurch, die durch ihr "Korbgriff"-Gewölbe auffällt, um nach Narbonne zu kommen. Um nach Béziers zu gelangen, nehmen Sie die andere Abzweigung, wo Sie unterwegs die 9 Schleusen von Fonsèranes erwarten. Béziers ist die Geburtsstadt von Pierre-Paul Riquet, dem Erbauer des Canal du Midi.



♥

Unser Favorit

Entdecken Sie in Puichéric die einzigartige und ungewöhnliche Welt von Joël Barthes, Schleusenwärter von Beruf und Bildhauer aus Leidenschaft, der seine Schleuse Aiguille in ein echtes Freilichtmuseum verwandelt hat!

Vorgeschlagene Reiserouten MIDI LAURAGAIS

EINE REISE IN DIE VERGANGENHEIT

Hin- und Rückfahrten	
Wochenende	48 km
4 ^{1/2} Std./Tag	10 Schleusen

Reiseroute: Bram > Carcassonne > Bram

DIE SCHÖNHEITEN DES MIDI

Hin- und Rückfahrten	
1 Woche	140 km
5 Std./Tag	44 Schleusen

Reiseroute: Bram > Carcassonne > Marseillette > Argens > Bram

EINE LEBHAFTER METROPOLE UND ROMANISCHE BAUKUNST

Hin- und Rückfahrten	
1 Woche	152 km
4 Std./Tag	40 Schleusen

Reiseroute: Négra > Toulouse > Montech > Négra

IM LAND DER KATHARER

Einwegfahrten*	
1 Woche	118 km
4 ^{1/2} Std./Tag	45 Schleusen

Reiseroute: Négra > Castelnaudary > Carcassonne > Argens

Die Schleusen des Canal du Midi sind am 1. Mai geschlossen.

Historisch und außergewöhnlich, erleben Sie den Canal du Midi, als wären Sie bereits dort!

*Diese Fahrten können in beide Richtungen unternommen werden.

Vorgeschlagene Reiserouten MIDI MINERVOIS

WEINBERGE UND STEINHÄUSER

Hin- und Rückfahrten	
Mini Woche	114 km
5 ^{1/2} Std./Tag	18 Schleusen

Reiseroute: Argens > Le Somail > Béziers > Argens

HINTER DER KÜSTE DURCH REIZVOLLE LANDSTRICHE

Einwegfahrten*	
1 Woche	185 km
4 Std./Tag	17 Schleusen

Reiseroute: Argens > Le Somail > Sète > Frontignan > Aigues-Mortes > Lattes

STÄTTEN DER ANTIKE

Hin- und Rückfahrten	
1 Woche	151 km
4 Std./Tag	40 Schleusen

Reiseroute: Argens > Le Somail > Narbonne > Béziers > Argens

SCHLEMMERERLEBNISSE UND STRANDLEBEN

Hin- und Rückfahrten	
10/11 Tage	200 km
4 Std./Tag	54 Schleusen

Reiseroute: Argens > Narbonne > Béziers > Agde > Marseillan > Argens

MITTELALTERLICHE FESTUNGEN

Hin- und Rückfahrten	
1 Woche	92 km
3 ^{1/2} Std./Tag	34 Schleusen

Reiseroute: Argens > Puichéric > Trèbes > Carcassonne > Argens

VON DER KÜSTE INS LAND DER KATHARER

Einwegfahrten*	
2 Wochen	300 km
4 ^{1/2} Std./Tag	62 Schleusen

Reiseroute: Négra > Castelnaudary > Carcassonne > Béziers > Sète > Frontignan > Aigues-Mortes > Lattes



Camargue



Flora und Fauna

Strände des Mittelmeers

Wenige Schleusen

Ab Lattes

Lattes liegt südlich von Montpellier und ist der Ausgangspunkt für eine Fahrt auf dem Canal du Rhône à Sète. Hier befinden Sie sich auf dem Gebiet der **Petite Camargue**, wo Flora und Fauna täglich aufeinandertreffen, um Ihnen eines der schönsten Naturschauspiele zu bieten. Ein wenig weiter entdecken Sie **Aigues-Mortes**, die Stadt von Ludwig dem Heiligen. Weiter westlich machen Sie Halt bei **Mas des Baumelles**, um dann nach einer 11 km langen Radtour in die Hauptstadt der Camargue zu gelangen: **Saintes-Maries-**



de-la-Mer mit ihren kalkweißen Häusern. Fahren Sie die Petit-Rhône hinauf und machen Sie Halt in Beaucaire, Stadt der Kunst und Geschichte im Departement Gard.

Auf dem Weg hinunter nach Sète, am **Étang de Thau**, folgen Sie dem Kanal, um nach **Agde** zu gelangen, einer von den Griechen gegründeten Stadt. Wenn Sie Austern mögen, ist das charmante Dorf **Bouzigues** ein Muss, ebenso wie **Marseillan**. Und wenn Sie Geschichte und Wein lieben, gehört die Zisterzienserabtei von Valmagne zu den Orten, die Sie unbedingt besuchen sollten.



Ein Muss

NACH LATTES

- Montpellier : 5 km
- Montpellier : 7 km
- Palavas-les-Flots : 3 km (A9-D986)

Schon gewusst?

Dass das Wasser in den Salinen rosa ist, liegt an einer mikroskopisch kleinen Alge namens *Dunaliella salina*, die auf natürliche Weise Beta-Carotin produziert, ein orangefarbenes Pigment, das dem Wasser seinen charakteristischen Farbton verleiht.

Vorgeschlagene Reiserouten CAMARGUE

FESTUNGEN IN KÜSTENNÄHE

Hin- und Rückfahrten	
Wochenende	56 km
3 ^{1/2} Std./Tag	2 Schleusen



Reiseroute: Lattes > Aigues-Mortes > Lattes

SONNE, MEER UND ZIKADEN

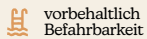
Hin- und Rückfahrten	
1 Woche	108 km
4 Std./Tag	8 Schleusen



Reiseroute: Lattes > Bouzigues > Marseillan > Agde > Lattes

DIE ECHTE CAMARGUE ERLEBEN

Hin- und Rückfahrten	
1 Woche	186 km
3 ^{1/2} Std./Tag	4 Schleusen



Reiseroute: Lattes > Aigues-Mortes > Beaucaire > Fourques (Arles) > Mas des Baumelles (Saintes-Maries-de-la-Mer) > Lattes

AUSTERN, WEIN UND SONNIGE STRÄNDE

Hin- und Rückfahrten	
10/11 Tage	202 km
3 ^{1/2} Std./Tag	16 Schleusen



Reiseroute: Lattes > Aigues-Mortes > Bouzigues > Agde > Béziers > Lattes



Canal du Midi, Canal du Rhône à Sète: Die Schleusen sind täglich geöffnet außer am 1. Mai.



Ein wahres Naturparadies und kulturelle Hochburg: Die Camargue per Video entdecken.





Tal der Charente



Frankreich

Fahren auf dem Fluss

Weinregion

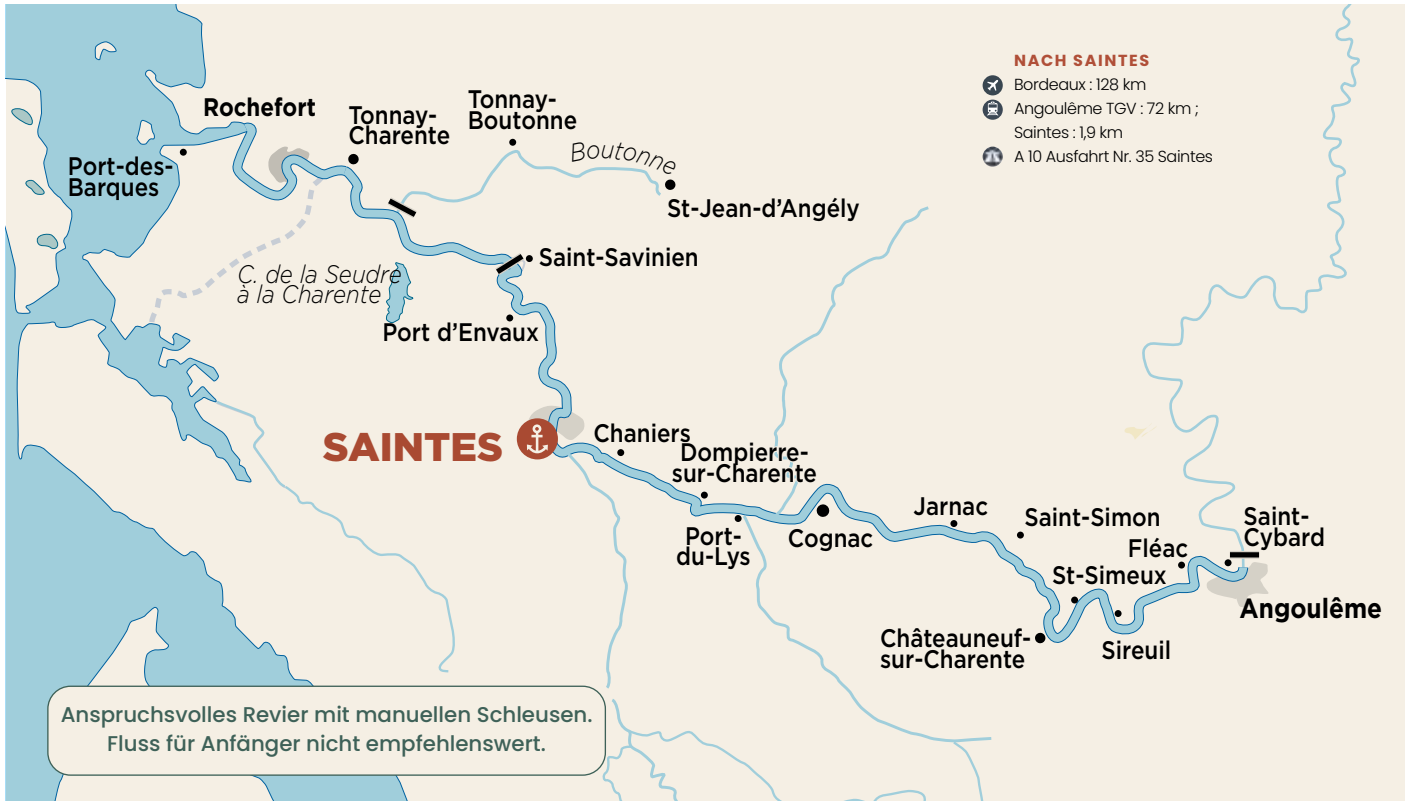
Baden

Ab Saintes

Mit einem reichen gallo-römischen Erbe ausgestattet, ist **Saintes** die zweitgrößte Stadt der Region und dient als Ausgangspunkt, um die schönen Dörfer mit ihren Ziegeldächern und schönen romanischen Kirchen zu bestaunen, wie in **Saint-Savinien**, **Chaniers** und **Bourg Charente**. Auch in **Saint-Simon** lohnt sich ein Halt, um die Geschichte und das Erbe der Gabarren (Lastkähne) zu entdecken.



In Richtung Angoulême empfängt Sie **Cognac**, die Hauptstadt des berühmten "Likörs der Götter". Besuchen Sie die zahlreichen Handelshäuser, die schönen privaten Herrenhäuser und das Kloster der Récollets. Fahren Sie dann weiter nach **Jarnac**, dem Geburtsort des ehemaligen Präsidenten François Mitterrand. Nun sind Sie in **Angoulême** angekommen, das für sein internationales Comicfestival, seine Markthalle und seine zahlreichen Festungsanlagen bekannt ist.



Vorgeschlagene Reiserouten TAL DER CHARENTE

KURZE AUSZEIT AUF DER CHARENTE

Hin- und Rückfahrten	
Mini-Woche	92 km
4 ^{te} Std./Tag	8 Schleusen



Reiseroute: Saintes > Cognac > Jarnac > Saintes

IM LAND DER LASTKÄHNE

Hin- und Rückfahrten	
1 Woche	122 km
3 ^{1/2} Std./Tag	18 Schleusen



Reiseroute: Saintes > Jarnac > Saint Simon > Cognac > Saintes

RUHE UND ERHOLUNG

Hin- und Rückfahrten	
1 Woche	167 km
4 ^{te} Std./Tag	18 Schleusen



Reiseroute: Saintes > Saint Savinien > Cognac > Saint Simon > Saintes

ZWISCHEN WEINBERGEN UND ALTEN GEMÄUERN

Hin- und Rückfahrten	
10-11 Tage	188 km
3 ^{1/2} Std./Tag	40 Schleusen



Reiseroute: Saintes > Cognac > Angoulême > Jarnac > Saintes




Schleusen täglich geöffnet.



Unser Favorit

Entdecken Sie in Saintes die Abbatte aux Dames, eine Abtei, die visuell und akustisch immersive Erlebnisse bietet!





Aquitanien



Frankreich

Die bemerkenswerte
Kanalbrücke von Agen

Der charmante
Fluss Baise

Ab Buzet-sur-Baise

Folgen Sie dem **Canal de Garonne** und fahren Sie nach **Agen**. Die berühmte Hauptstadt der Pflaume enthüllt ein reiches Erbe von 2000 Jahren Geschichte. Auf dem Weg nach Toulouse können Sie die berühmte Abtei von **Moissac** aus dem 11. Jahrhundert und ihre außergewöhnlichen romanischen Skulpturen entdecken. Unterwegs können Sie sich mit lokalen Spezialitäten versorgen: Tomaten und Erdbeeren vom Lot und der Garonne, Armagnac, Pflaumen, Entenbrust, Wein und mehr.



Nérac

Wenn Sie dem kurvenreichen Verlauf des **Flusses Baise** folgen, erwartet Sie eine völlig andere Landschaft: viel grüner und mit wilden Ufern. Hier kommt es gelegen, sich Zeit zu lassen. Schlendern Sie in **Nérac** durch die alten Straßen der mittelalterlichen Stadt und halten Sie auf der Pont vieux an, um einen umfassenden Blick auf die Gebäude des Gerbereiviertels zu werfen. In der alten Bischofsstadt **Condom** können Sie die Kathedrale, ihren Kreuzgang, das Armagnac-Museum, sowie die Herrenhäuser bewundern. Entlang der Flussufer stehen Ihnen zahlreiche Wanderwege zur Verfügung.



Vorgeschlagene Reiserouten
GASCOGNE, BAÏSE, TARN

IM ZENTRUM DER GESCHICHTE

Hin- und Rückfahrten	
Wochenende	42 km
5 Std./Tag	14 Schleusen

Reiseroute: Buzet > Nérac > Buzet

ZWISCHEN KUNSTWERKEN UND WEINGÜTERN

Hin- und Rückfahrten	
Wochenende	56 km
5 Std./Tag	14 Schleusen

Reiseroute: Buzet > Agen > Buzet

IM LAND DES KÖNIGS HEINRICH

Hin- und Rückfahrten	
Mini Woche	70 km
5 ^{1/2} Std./Tag	28 Schleusen

Reiseroute: Buzet > Nérac > Moncrabeau > Buzet

VOM WEIN BIS ZUM ARMAGNAC

Hin- und Rückfahrten	
1 Woche	112 km
4 ^{1/2} Std./Tag	40 Schleusen

Reiseroute: Buzet > Vianne > Nérac > Condom > Valence-sur-Baïse > Buzet

ARCHITEKTUR UND ROMANISCHE KUNST

Hin- und Rückfahrten	
1 Woche	144 km
4 ^{1/4} Std./Tag	30 Schleusen

Reiseroute: Buzet > Agen > Moissac > Buzet

AUF DEN SPUREN DER MUSKETIERE

Hin- und Rückfahrten	
1 Woche	155 km
5 Std./Tag	36 Schleusen

Reiseroute: Buzet > Mas-d'Agenais > Castets-en-Dorthe > Nérac > Buzet

DIE GASCONISCHE LEBENSART

Hin- und Rückfahrten	
10-11 Tage	220 km
5 ^{1/4} Std./Tag	54 Schleusen

Reiseroute: Buzet > Fontet > Nérac > Valence-sur-Baïse > Buzet

Die Schleusen auf der Baïse und dem Garonne-Seitenkanal sind am 01. Mai geschlossen. Die Baïse ist ab 01. April geöffnet.



Schon gewusst?

Die Kanälbrücke von Agen ist die zweitgrößte Frankreichs. Sie wurde aus regionalem Quercy-Stein gebaut und umfasst 23 Bögen mit einer Spannweite von 20 Metern und einer Höhe von 10 Metern auf einer Länge von 549 Metern.

Entdecken Sie im Video Ihr sonniges Abenteuer auf der Baïse und dem Canal de Garonne.



Oberes Lot-Tal



Frankreich

Fluss und Klippen

Saint-Cirq-Lapopie, eines der schönsten Dörfer Frankreichs

Saint-Cirq-Lapopie

Ab Cahors

Beginnen Sie mit einem Besuch in **Cahors**, der Hauptstadt des Lots, die südliches Flair, historische Schätze und kulinarischen Genuss vereint. Als Stadt und Land der Kunst und Geschichte ausgezeichnet, zieht sie sowohl Kulturbegiertere als auch Genießer in ihren Bann. Etwas weiter entfernt liegt **Saint-Géry** am Fuße majestätischer Klippen, die zahlreiche natürliche Höhlen beherbergen.



Brücke von Valentré

Nun sind Sie in **Saint-Cirq-Lapopie** angekommen. Das mittelalterliche Dorf thront majestätisch auf einem Felsvorsprung über dem Lot und lässt sich zu Fuß erkunden. Hier werden Sie aus dem Staunen nicht herauskommen, denn aufgrund seiner strategischen Lage bietet Saint-Cirq-Lapopie mehrere atemberaubende Aussichtspunkte. Fahren Sie weiter nach **Larnagol**. Das im Herzen des Dorfes gelegene Schloss aus dem 18. Jahrhundert kann besichtigt werden und verfügt über wunderschöne Terrassengärten und eine gut erhaltene Innenausstattung, im typisch französischen Stil.

Ein Muss

NACH CAHORS

- ✈ Toulouse Blagnac : 112 km
- Brive Vallée de la Dordogne : 87 km
- 🚗 Montauban : 65 km
- Cahors : 1 km
- 🛣 A20 - D820 - D620



Anspruchsvolles Revier mit manuellen Schleusen.

Vorgeschlagene Reiserouten
OBERES LOT-TAL

WINZERSPASS WOCHESENDE

Hin- und Rückfahrten	
Wochenende	56 km
3 ^{1/2} Std./Tag	6 Schleusen

🍷 🍷

Reiseroute: Cahors > Mercuès > Douelle > Luzech > Cahors

ZWISCHEN STEILKÜSTEN UND ZITADELLEN

Hin- und Rückfahrten	
1 Woche	150 km
4 ^{1/2} Std./Tag	34 Schleusen

🏰 🍷

Reiseroute: Cahors > Luzech > Vers > Saint-Cirq-Lapopie > Larnagol > Cahors

LÄNDLICHE AUSZEIT

Hin- und Rückfahrten	
Wochenende	40 km
4 Std./Tag	16 Schleusen

🏰 🍷

Reiseroute: Cahors > Arcambal > Saint-Géry > Cahors

ZWISCHEN GESCHICHTE UND ALTEN STEINEN

Hin- und Rückfahrten	
1 Woche	126 km
3 ^{1/2} Std./Tag	28 Schleusen

🏰 🍷 🍷

Reiseroute: Cahors > Douelle > Luzech > Arcambal > Saint-Cirq-Lapopie > Cahors

MAJESTÄTISCHE ÜBERFAHRT

Hin- und Rückfahrten	
1 Woche	66 km
3 Std./Tag	22 Schleusen

🏰 🍷

Reiseroute: Cahors > Vers > Saint-Géry > Saint-Cirq-Lapopie > Cahors

PERLEN IM LOT-TAL

Hin- und Rückfahrten	
10/11 Tage	150 km
3 Std./Tag	34 Schleusen

🏰 🍷 🍷

Reiseroute: Cahors > Mercuès > Douelle > Luzech > Cahors > Vers > Saint-Géry > Bouziès > Saint-Cirq-Lapopie > Larnagol > Cahors



♥
Unser Favorit
Der Treidelpfad von Ganil wurde zwischen Bouziès und Saint-Cirq-Lapopie entlang des Lot in die Klippen geschlagen (3 km hin und zurück). Er ist ein reines Naturwunder, das von Menschenhand geschaffen wurde!

🗑 Die Schleusen sind täglich geöffnet.



Burgund

Nivernais und Loire

Felsen von Saussois



**Historische
Wiege der
Kanäle**

**Außergewöhn-
liche Kunstwerke**

**Idyllische
Natur**

Ab Joigny

Joigny liegt an der Kreuzung der Yonne und des Canal de Bourgogne (Bauwerk aus dem 18. Jahrhundert) und ist der ideale Ausgangspunkt für die Erkundung der Region, die reich an Kulturerbe und Gastronomie ist. Folgen Sie den Windungen der Yonne: Die Bocage-Landschaft der Puisaye und der Wald von Othe begleiten Sie bis nach **Villeneuve-sur-Yonne** und dann nach **Sens**. Dort entdecken Sie die prächtige Kathedrale Saint-Etienne, die als die erste gotische Kathedrale Frankreichs gilt.



In der anderen Richtung erreichen Sie **Auxerre** und die berühmten Weinberge von Chablis und Auxerrois. Dann beginnt der Canal du Nivernais, wo sich zwischen Weinbergen und Kirschbäumen Winzerdörfer wie **Saint-Bris-le-Vineux** und **Irancy** aneinanderreihen.



Auxerre



Wenn Sie den Kanal von Burgund nehmen, enthüllt Ihnen dieses Land aus Wasser und Wäldern seine verborgenen Schätze. **Saint-Florentin** ist einer davon und seine Kirche ist ein Juwel, das es zu besichtigen gilt, mit seinen unglaublichen Skulpturen und Reliefs aus dem 16. Jahrhundert und seinen 24 Glasfenstern von seltener Harmonie. Halten Sie dann in **Tanlay** an. Sein Schloss ist eines der schönsten der Renaissance-Architektur in Burgund, das vor allem für seine Galerie mit Trompe l'oeil und seine Fresken berühmt ist. Etwas weiter entfernt liegt der faszinierende Palast von **Ancy-le-Franc**, der wegen seiner Wandmalereien besichtigt werden kann.



Ab Corbigny

Der Canal du Nivernais ist eines der Prunkstücke der französischen Flusslandschaft. In der Gemeinde **Sardy-Les-Epiry** erwartet Sie eine beeindruckende Schleusentreppe mit nicht weniger als 16 Schleusen, die Sie auf einer Strecke von 3,5 Kilometern passieren müssen. Anschließend sind die drei Tunnel von **Collancelle** zweifellos eines der faszinierendsten Highlights des Kanals. Für eine Pause bietet sich der **Etang de Baye** an, der an den Kanal angrenzt und eine bemerkenswerte ökologische Umgebung beherbergt. Setzen Sie die Fahrt fort: In der Ferne zeichnet sich die hohe Silhouette des Schlosses von **Châtillon-en-Bazois** ab.

Wenn Sie in Richtung Auxerre fahren, machen Sie Halt in **Tannay**, um einen eher unbekanntem Wein zu probieren: den Coteaux-de-Tannay. Fahren Sie weiter nach **Clamecy**, wo der Turm der Stiftskirche Saint-Martin im Stil der Flamboyant-Gotik ein Wunderwerk an Steinspitze ist. In **Châtel-Censoir** bietet Ihnen das Herzstück der Stiftskirche Saint-Potentien eine angenehme Oase der Ruhe.

Ab Dompierre sur Besbre

Dompierre öffnet Ihnen die Türen zu zahlreichen Entdeckungen. Halten Sie die Augen offen, denn die Ufer sind gesäumt von Schlössern, Abteien und charmanten Dörfern. In **Digoïn**, das auch als "Charolais-Insel" bezeichnet wird, da das Wasser hier allgegenwärtig ist, können Sie über die Kanalbücke zum Canal du Centre gelangen, der im 18. Jahrhundert durchbrochen wurde, und dann nach **Paray-le-Monial** fahren. Wetten, dass Sie dem Charme dieser

Wussten Sie schon?

Die Tunnel von Collancelle entstanden durch den Bau des Canal du Nivernais im 18. Jahrhundert. Für den Bau musste der Berg La Collancelle durchbohrt werden, um drei aufeinanderfolgende Tunnel zu graben: der erste war 758 m, der zweite 268 m und der dritte 212 m lang.

Kleinstadt und ihrer Basilika Sacré-Cœur, einem Meisterwerk der Cluniazenser-Architektur im Burgund, verfallen werden? Legen Sie in der Nähe von **Briennon** an und schwingen Sie sich auf die Fahrräder, um zur **Benediktinerabtei von Charlieu** zu fahren, einer weiteren wunderschönen Cluniazenserstätte, die aus dem gelben Stein der Region erbaut wurde.

Sobald Sie in **Roanne** angekommen sind, das vor allem dank des Hauses Troisgros berühmt ist, wird jedes Mitglied Ihrer Crew bei der Vielzahl an Aktivitäten, die die Stadt zu bieten hat, auf seine Kosten kommen.

In Richtung Norden führt Sie der Canal Latéral à la Loire nach **Sancerre** und dann nach **Apremont-sur-Allier**, dessen Blumenpark bewundernswert ist. Die Weißweine aus Sancerre und Pouilly-Fumé sind hier zu Hause, köstlich mit einem kleinen Ziegenkäse serviert, "bouchon" oder Crottin de Chavignol.

Vorgeschlagene Reiserouten BURGUND, YONNE, NIVERNAIS

ZWISCHEN WEINBERGEN UND FACHWERKHÄUSERN

Hin- und Rückfahrten

Wochenende	64 km
6 Std./Tag	22 Schleusen



Reiseroute: Joigny > Auxerre > Joigny

AUF EINEM LEGENDÄREN KANAL

Hin- und Rückfahrten

1 Woche	166 km
5 ^{1/2} Std./Tag	68 Schleusen



Reiseroute: Joigny > Tonnerre > Tanlay > Ancy-le-Franc > Joigny

EIN FLUSS, GUTE WEINE UND SEHENSWERTE STÄDTE

Hin- und Rückfahrten

1 Woche	154 km
5 ^{1/2} Std./Tag	68 Schleusen



Reiseroute: Joigny > Auxerre > Vermenton > Châtel-Censoir > Joigny

VERSCHWIEGENE ETAP- PEN IN ÜPPIGEM GRÜN

Einwegfahrten*

1 Woche	128 km
4 ^{3/4} Std./Tag	62 Schleusen



Reiseroute: Joigny > Auxerre > Vermenton > Clamecy > Corbigny

MIT BLICK NACH VEZELAY

Hin- und Rückfahrten

10/11 Tage	194 km
4 ^{3/4} Std./Tag	86 Schleusen



Reiseroute: Joigny > Auxerre > Châtel-Censoir > Clamecy > Joigny

GOTISCHE MEISTERWERKE

Hin- und Rückfahrten

10/11 Tage	256 km
4 ^{1/4} Std./Tag	48 Schleusen



Reiseroute: Joigny > Villeneuve > Sens > Bray > Nogent-sur-Seine > Joigny



Die Schleusen sind täglich geöffnet, außer am 1. Mai und am 1. November. Immer geöffnet sind sie auf dem Canal de Roanne à Digoin.

Vorgeschlagene Reiserouten LOIRE UND NIVERNAIS

WALLFAHRTEN UND GASTRONOMISCHE EXKURSIONEN

Hin- und Rückfahrten

1 Woche	189 km
4 ^{3/4} Std./Tag	38 Schleusen



Reiseroute: Dompierre > Digoin > Paray-le-Monial > Roanne > Dompierre

DIE KÖNIGLICHE LOIRE

Hin- und Rückfahrten

1 Woche	170 km
5 Std./Tag	58 Schleusen



Reiseroute: Dompierre > Decize > Cercy > Châtillon-en-Bazois > Dompierre

NIVERNAIS-KANAL KOMPLETT

Einwegfahrten*

2 Wochen	260 km
4 ^{1/2} Std./Tag	129 Schleusen



Reiseroute: Dompierre > Decize > Châtillon-en-Bazois > La Collancelle > Clamecy > Auxerre > Joigny

Vorgeschlagene Reiserouten NIVERNAIS

HISTORISCHE ORTE UND EIN GESCHICHTS- TRÄCHTIGER HÜGEL

Hin- und Rückfahrten

1 Woche	108 km
4 ^{1/4} Std./Tag	62 Schleusen



Reiseroute: Corbigny > Tannay > Clamecy > Châtel-Censoir > Corbigny

ZWISCHEN DEN WEIN- LAGEN VON POUILLY- FUMÉ UND SANCERRE

Hin- und Rückfahrten

2 Wochen	340 km
6 Std./Tag	168 Schleusen



Reiseroute: Corbigny > Châtillon > Decize > Nevers > Sancerre > Corbigny

EIN PARADIES FÜR FISCHER

Einwegfahrten*

1 Woche	122 km
4 ^{1/4} Std./Tag	70 Schleusen



Reiseroute: Corbigny > Châtillon > Cercy > Decize > Dompierre

Kanalbrücke von Guétin

*Diese Fahrten können in beide Richtungen unternommen werden.



NACH JOIGNY

- ✈ Paris Orly : 150 km
- 🚆 Joigny : 1 km, Laroche Migennes : 9 km
- 🚗 Joigny : A6

NACH CORBIGNY

- ✈ Paris Orly : 250 km
- 🚆 Corbigny : 4 km, Clamecy : 30 km
- 🚗 Avallon : A6, E15, E60

NACH DOMPIERRE-SUR-BESBRE

- ✈ Lyon : 197 km
- 🚆 Le Creusot (TGV) : 87 km + Dompierre Sept Fons
- 🚗 Dompierre : A62



Burgund und Saône

Chablis



Schifffahrt auf
Fluss und Kanal

Weintourismus

Mittelalterliches
Erbe

Ab Saint-Léger-Sur-Dheune

Ab Saint-Léger-Sur-Dheune, Côte de Beaune, Côte Chalonnaise, Santenay, Rully... auf dem **Canal du Centre** fahren Sie vorbei an prestigeträchtigen Weinbergen, die alle berühmte Weine hervorbringen. Der **Canal de Roanne à Digoin**, der auch als "ruhiger Kanal" bezeichnet wird, hält sein Versprechen mit der Ruhe und Schönheit seiner Ufer, seiner sanften und hügeligen Landschaften und der schönen Farbe seiner Dörfer.

Die Saône stromaufwärts fahren Sie durch eine Weidelandschaft, zu deren schönsten Etappen zweifellos **Verdun-sur-Doubs** gehört. Fahren Sie 10 km weiter entlang des Doubs bis nach **Seurre** mit seinem Freilichtmuseum Étang Rouge, das die typische ländliche Bebauung des Saône-Tals darstellt. In südlicher Richtung erreichen Sie **Tournus**. Folgen Sie dem Labyrinth der malerischen Gassen mit ihren farbenfrohen Häuserfassaden, die Sie zur Abtei Saint-Philibert führen, einem Meisterwerk der Romanik. Anschließend können Sie einen



Tournus



Abstecher an die **Seille** machen, einen bezaubernden Fluss, an dem viele Gebiete erhalten sind und als "Natura 2000" eingestuft sind. Halten Sie unterwegs in **Louhans**, das als „Site Remarquable du Goût“ (Ort mit besonders schmackhaften Spezialitäten) klassifiziert wurde, an, um das berühmte Bresse-Geflügel zu probieren. Fahren Sie wieder hinunter nach Mâcon und befahren Sie den kleinsten Kanal Frankreichs bis zur charmanten Hafenstadt **Pont-de-Vaux** im Land der Goldenen Steine. Besuchen Sie in **Mâcon** das historische Zentrum mit seinen romanischen Ziegeldächern und bunten Fassaden, das seine wichtigsten Sehenswürdigkeiten beherbergt, darunter die alte Kathedrale, Vieux Saint-Vincent. Fahren Sie dann nach **Lyon** und machen Sie Halt zwischen den Hügeln Fourvière und Croix-Rousse, verweilen Sie sich in den Traboules und setzen Sie sich an den Tisch eines Bouchons (Label, welches Ihnen ein authentisches und qualitativ hochwertiges Erlebnis garantiert).

Ein Muss

NACH ST-LÉGER-SUR-DHEUNE

- ✈ Lyon : 166 km
- 🚆 Le Creusot-Monceau : 17 km
- 🚗 Chalon-sur-Saône Nord : 20 km, A6

ST-LÉGER-SUR-DHEUNE



Schloss von Santenay

Vorgeschlagene Reiserouten
BURGUND UND SAÔNE

SCHLEMMERTOUR

Hin- und Rückfahrten	
Wochenende	26 km
3 ^{1/2} Std./Tag	8 Schleusen



Reiseroute: St-Léger > Santenay > Chagny > St-Léger

SCHÖNE, ALTE MAUERN UND EDLE WEINE

Hin- und Rückfahrten	
1 Woche	169 km
5 Std./Tag	38 Schleusen



Reiseroute: St-Léger > Chagny > Chalon-sur-Saône > Tournus > Cuisery > St-Léger

BUNTE ZIEGEL, ROMANISCHE KUNST UND JUGENDSTIL

Hin- und Rückfahrten	
1 Woche	138 km
5 ^{1/4} Std./Tag	84 Schleusen



Reiseroute: St-Léger > Monceau-les-Mines > Paray-le-Monial > St-Léger

ERHOLEN UND SCHLEMMEN IN MALERISCHEN TÄLERN

Hin- und Rückfahrten	
10/11 Tage	190 km
5 Std./Tag	36 Schleusen



Reiseroute: St-Léger > Chagny > Chalon-sur-Saône > Verdun-sur-le-Doubs > St-Jean-de-Losne > St-Léger

IM HERZEN DER WUNDER DES BURGUNDS

Hin- und Rückfahrten	
10/11 Tage	352 km
4 ^{1/2} Std./Tag	38 Schleusen



Reiseroute: St-Léger > Chagny > Chalon-sur-Saône > Tournus > Mâcon > Lyon > St-Léger



Wussten Sie schon?

Die „Climats“ des Weinbaugebiets Burgund sind genau abgegrenzte Weinbauparzellen an den Hängen der Côte de Nuits und der Côte de Beaune, südlich von Dijon. Sie unterscheiden sich voneinander durch ihre spezifischen natürlichen Bedingungen (Geologie, Lage, Rebsorte...), die durch menschliche Arbeit geformt und nach und nach in Bezug auf den Wein, den sie hervorbringen, identifiziert wurden.

Einen Vorgeschmack auf Ihr zukünftiges Abenteuer im Burgund erhalten Sie in unserem Video!



Die Schleusen sind täglich geöffnet, außer am 1. Mai und am 1. November.



Saône und Franche-Comté

Tunnel von St Albin



Frankreich

Abseits der
bekannten
Wege

Angeln

Fahren auf
dem Fluss

Ab Scey-sur-Saône

Von **Scey-sur-Saône** aus fahren Sie durch eine friedliche Natur mit hübschen burgundischen Dörfern mit Steinhäusern wie **Port-sur-Saône**, **Ray-sur-Saône** oder, weiter südlich, **Auxonne**. Auch einige Gourmet-Etappen liegen auf Ihrer Strecke, mit zahlreichen Gerichten, die mit Morcheln zubereitet werden.

Wenn Sie weiter nach Norden fahren, führt Sie der Vogesenkanal durch den Wald bis zum mittelalterlichen Dorf Fontenoy-le-Château. Etwas weiter entfernt, am Fuße der Vogesenberge, empfängt Sie **Épinal**. Die **Imagerie d'Épinal**, die seit 1796 immer noch in Betrieb ist, und das



Ray-sur-Saône



Musée de l'Image sind die Botschafter dessen, was die Stadt seit Jahrhunderten berühmt macht: die berühmten Bilder.

Um den Doubs zu erkunden, führt Sie der Canal du Rhône au Rhin bis zu den Ausläufern des Jura. Die Ankunft in der Stadt **Besançon** kann auf zwei Arten erfolgen: Entweder über die gesamte Schleife des Doubs oder durch den 394 m langen Tunnel, der unter der Festung hindurchführt, einem Werk von Vauban. **Dole**, das als Stadt der Kunst und Geschichte eingestuft ist, lohnt einen Halt wegen seiner Gebäude, Brunnen und alten Stadtviertel.



Dole



Vorgeschlagene Reiserouten SAÔNE UND FRANCHE-COMTÉ

TUNNEL UND SCHLÖSSER

Hin- und Rückfahrten

Mini Woche	106 km
5 ^{1/2} Std./Tag	18 Schleusen



Reiseroute: Scey-sur-Saône > Ray-sur-Saône > Gray > Scey-sur-Saône

UNVERGESSLICHE ERLEBNISSE IN UNBERÜHRTEN LANDSTRICHEN

Hin- und Rückfahrten

1 Woche	138 km
4 ^{1/2} Std./Tag	36 Schleusen



Reiseroute: Scey-sur-Saône > Port-sur-Saône > Corre > Fontenoy > Scey-sur-Saône

ENTLANG VON SCHLÖSSERN ZUR IDYLLISCHEN SAÔNE

Hin- und Rückfahrten

1 Woche	202 km
5 Std./Tag	26 Schleusen



Reiseroute: Scey-sur-Saône > Gray > Pontallier > Auxonne > Scey-sur-Saône

DURCH DIE SCHÖNSTEN MÄANDER FRANKREICHS

Hin- und Rückfahrten

10/11 Tage	266 km
5 Std./Tag	46 Schleusen



Reiseroute: Scey-sur-Saône > Gray > Auxonne > Dole > Scey-sur-Saône



Die Schleusen sind täglich geöffnet außer am 01.05., 14.07. und 01.11. Auf der Petite Saône zwischen Soing und Corre sind die Schleusen am 01.05. geöffnet.



Bereit, eine entschleunigte Fahrt zu erleben, um vollständig vom Alltag abzuschalten? Ein kleiner Vorgeschmack im Video!





Bretagne

Schleuse von Maclais



Frankreich

Anlegestelle am Fuße des Schlosses von Josselin

Blumengeschmückte Schleusen der Bretagne

Ab Saint-Martin-sur-Oust

Auf dem Canal de Nantes à Brest in östlicher Richtung erreichen Sie den wunderschönen Ort **Ile aux Pies**, der zu einem Spaziergang am Ufer des Oust einlädt. Entscheiden Sie sich von hier aus für einen Abstecher auf dem kleinen Fluss Aff zum Dorf **La Gacilly** mit seinen blumengeschmückten Gassen und seinem wunderschönen botanischen Garten. Fahren Sie auf dem Kanal zurück nach **Redon** mit seiner Abteikirche Saint-Sauveur. Hier sind Sie im Land von Merlin dem Zauberer! Auf dem Weg nach **Nantes** fahren Sie durch das grüne **Erdre-Tal** und passieren den charmanten kleinen



Josselin



Hafen von **Blain**. Zum Wandern ist der **Wald von Gävre** nur einen Katzensprung entfernt.

In Richtung Westen öffnet sich eine der schönsten Routen. Nach **Malestroit**, einer Jahrtausend alten Stadt mit Fachwerkhäusern, ist Ihr Weg von Granit- und Schieferdörfern gesäumt. Etwas weiter entfernt werden Sie von den beeindruckenden Mauern und Kerkern des **Schlosses von Josselin** überrascht sein.

Wenn Sie von Redon aus in Richtung Norden fahren, ist die Vilaine reizvoll. Wenn Sie sich **Messac** nähern, sollten Sie sich die Wasser- und Windmühlen der bretonischen Heidelandschaft sowie die verschiedenen Schlösser der Region nicht entgehen lassen. Die 9-Bogen-Brücke von **Pont-Réan** bietet einen herrlichen Ausblick auf den Fluss.



Ein Muss

NACH ST-MARTIN-SUR-OUST

- ✈ Rennes : 58 km, Nantes : 73 km
- 🚆 Redon (TGV) : 20 km
- 🚗 Rennes : 70 km

Vorgeschlagene Reiserouten
BRETAGNE

NATUR & KUNST

Hin- und Rückfahrten	
Wochenende	40 km
3 ^{1/4} Std. / Tag	6 Schleusen

Reiseroute: St-Martin-sur-Oust > La Gacilly > St-Martin-sur-Oust

VOM REICH DER FEE VIVIANE ZUM SCHLOSS DER HERZÖGE

Hin- und Rückfahrten	
1 Woche	122 km
3 ^{1/2} Std./Tag	28 Schleusen

Reiseroute: St-Martin-sur-Oust > La Gacilly > Malestroit > Josselin > St-Martin-sur-Oust

AUF DEN SPUREN DES ZAUBERERS MERLIN

Hin- und Rückfahrten	
1 Woche	184 km
4 ^{1/2} Std./Tag	20 Schleusen

Reiseroute: St-Martin-sur-Oust > Redon > Messac > Pont Réan > St-Martin-sur-Oust

SCHLÖSSER, HERRENHÄUSER UND VERZAUBERTE ORTE

Hin- und Rückfahrten	
10/11 Tage	232 km
3 ^{1/2} Std./Tag	38 Schleusen

Reiseroute: St-Martin-sur-Oust > Blain > Nord-sur-Erdre > Sucé > Nantes > St-Martin-sur-Oust

GESTÜTE UND KORSAREN

Hin- und Rückfahrten	
10/11 Tage	170 km
3 ^{3/4} Std./Tag	60 Schleusen

Reiseroute: St-Martin-sur-Oust > La Gacilly > Malestroit > Josselin > Rohan > St-Martin-sur-Oust

Schleusen täglich geöffnet.



Ile aux Pies



Erkunden Sie die Kanäle der Bretagne und gehen Sie auf Entdeckungsreise nach La Gacilly, Ile aux Pies und zum Schloss von Josselin.



Unser Favorit
Das Festival Photo la Gacilly ist eine der größten Freiluft-Fotoausstellungen in Europa. Es findet jedes Jahr von Juni bis September in den Straßen und Gärten von La Gacilly statt.



Elsass-Lothringen



Das Schiffshebewerk von Arzviller

Städtetrips Nancy und Straßburg

Ab Lutzelbourg

Wenn Sie auf dem Rhein-Marne-Kanal in Richtung Westen fahren, ist der unverzichtbare Zwischenstopp für alle technikbegeisterte **das Schiffshebewerk von Saint-Louis/Arzviller**. Dieses beeindruckende Bauwerk ersetzt 17 Schleusen.

Über den Canal des Houillères de la Sarre erreichen Sie dann **Sarreguemines**, das für seine ehemalige Fayence-Manufaktur weltberühmt ist. Etwas weiter westlich erreichen Sie **Nancy**, die Hauptstadt des Jugendstils, mit dem berühmten Place Stanislas.



Schiffshebewerk von Arzviller



Nancy

In östlicher Richtung besuchen Sie von unserem Liegehafen aus **Saverne** und das ehemalige Bischofsschloss der Familie Rohan, bevor Sie sich im Herzen von **Straßburg** wiederfinden. Auf zu den schönen, unberührten Vierteln des Kleinen Frankreichs!

Entdecken Sie per Video, was Ihr Abenteuer in Elsass-Lothringen für Sie bereithält!





Vorgeschlagene Reiserouten ELSASS-LOTHRINGEN

ELSÄSSISCHE AUSZEIT

Hin- und Rückfahrten	
Wochenende	28 km
5 ^{1/4} Std./Tag	26 Schleusen



Reiseroute: Lutzelbourg > Saverne
> Arzviller > Lutzelbourg

TECHNISCHE MEISTERWERKE UND JUGENDSTIL

Hin- und Rückfahrten	
1 Woche	188 km
5 ^{1/2} Std./Tag	52 Schleusen



Reiseroute: Lutzelbourg > Arzviller > Dombasle > Nancy > Lutzelbourg

PRÄCHTIGE, ELSÄSSISCHE STÄDTE

Hin- und Rückfahrten	
1 Woche	115 km
4 ^{3/4} Std./Tag	60 Schleusen



Reiseroute: Lutzelbourg > Saverne
> Straßburg > Lutzelbourg

GRÜNE WÄLDER UND FLAMMENGOTIK

Hin- und Rückfahrten	
10/11 Tage	234 km
4 ^{1/4} Std./Tag	72 Schleusen




Reiseroute: Lutzelbourg > Arzviller > Sarreguemines > Saarbrücken > Lutzelbourg



Schleusen täglich geöffnet außer am 01. Mai und 01. November

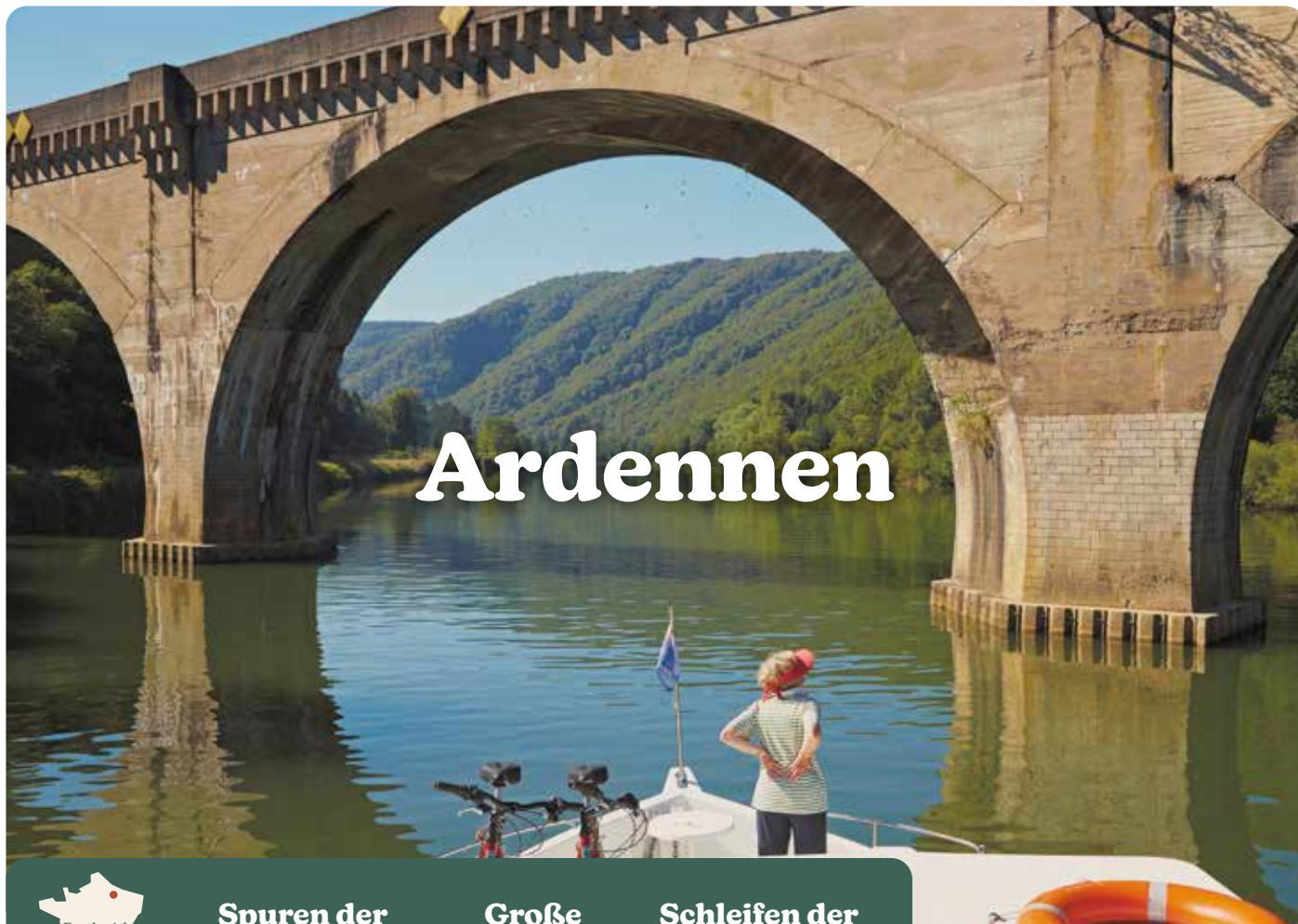


Straßburg



Unser Favorit

Nur 15 km von Lutzelbourg entfernt können Sie, ohne Ihre Pénichette® zu verlassen, einen Zwischenstopp am Étang de Gondrexange einlegen, einer wahren Oase des Friedens, wo Sie die absolute Ruhe finden. Angler und Badende teilen sich dieses kleine Stück Paradies in aller Ruhe.



Frankreich

**Spuren der
Vergangenheit**

**Große
Wälder**

**Schleifen der
Maas**

Ab Pont-à-Bar

Entlang der Maas führen Sie ihre Schleifen bis nach **Charleville-Mézières**, der Geburtsstadt von Arthur Rimbaud. Nehmen Sie sich die Zeit, auf dem schönen Place Ducale, einem Juwel der Renaissance, zu sitzen und die Basilika Notre-Dame d'Espérance zu besichtigen.

Fahren Sie weiter und entdecken Sie **Fumay**, die Stadt des Schiefers. Wenn Sie noch weiter nach Norden fahren, gelangen Sie nach Belgien. Halten Sie in **Dinant**, einer farbenfrohen Stadt am Rande einer Klippe, und dann in **Namur**, um eines der vielen Museen zu besuchen oder zu Fuß oder mit dem Fahrrad durch die gepflasterten Straßen zu schlendern.

Place Ducale, Charleville-Mézières



In Richtung Süden, nach Reims, fahren Sie auf dem Canal des Ardennes, der die Hänge der Champagne mit der Maas verbindet. Im idyllischen **Tal von Montgon** ist der Kanal mit seinen 26 automatischen Schleusen ein wahrer Genuss und gleichzeitig eine Oase der Ruhe, in der es viele Einladungen zu einer Pause gibt.

Wenn Sie in Richtung Osten zwischen **Pont-à-Bar** und **Verdun** fahren, entdecken Sie den Charme des Maastals in seinem lothringischen Teil. Die 100 km lange Fahrt mit 22 Schleusen führt Sie weg von stark befahrenen Straßen und Dämmen und mitten hinein in eine unberührte Natur. Angel- und/oder Fahrradfreunde haben hier alle Möglichkeiten.



Vorgeschlagene Reiserouten
ARDENNEN

SCHLÖSSER, HERREN-HÄUSER UND MAGIE

Hin- und Rückfahrten	
Mini Woche	95 km
6 ^{1/2} Std. / Tag	24 Schleusen

Reiseroute: Pont-à-Bar > Charleville-Mézières > Fumay > Pont-à-Bar

DURCH REIZVOLLE NATUR ZUM HERZOGSPLATZ

Hin- und Rückfahrten	
1 Woche	187 km
5 ^{1/4} Std. / Tag	42 Schleusen

Reiseroute: Pont-à-Bar > Charleville-Mézières > Revin > Fumay > Givet > Pont-à-Bar

AUF GESCHICHTS-TRÄCHTIGEN WEGEN

Hin- und Rückfahrten	
1 Woche	217 km
5 ^{3/4} Std. / Tag	46 Schleusen


Reiseroute: Pont-à-Bar > Sedan > Mouzon > Verdun > Pont-à-Bar

ENTLANG DER MÄANDER DER MAAS

Hin- und Rückfahrten	
10-11 Tage	232 km
4 Std./Tag	50 Schleusen

Reiseroute: Pont-à-Bar > Charleville-Mézières > Fumay > Dinant > Pont-à-Bar

Schleusen täglich geöffnet außer am 01. Mai und 01. November



Wussten Sie schon?

Die Stadt Dinant hat ihren Namen aus dem Mittelalter, als die Handwerker Dinanderie-Arbeiten ausführten: die Herstellung von Gegenständen, alltäglichen oder außergewöhnlichen, aus Metall.





Deutschland Mecklenburg und Brandenburg



Baden in sauberen
Gewässern

Land der
1000 Seen

Große
Weiten

Ab Fürstenberg - Zu den Mecklenburger Seen!

Fahren Sie in Richtung Westen zu **den großen Seen der Mecklenburgischen Seenplatte** inmitten eines Naturschutzgebietes. Beginnen Sie mit einem Zwischenstopp in **Rheinsberg** und seinem unglaublichen Schloss im Rokokostil. Anschließend überrascht Sie **Mirow**, das nicht weit von **der Müritz** entfernt liegt, mit seinen reetgedeckten Pfahlbauten.

In Richtung Osten sollten Sie Kurs auf **Strasen** nehmen, wo Sie zahlreiche Wanderwege durch grüne Wälder, entlang von Gewässern und abseits der Hauptstraßen, führen. Bei



einem Zwischenstopp in **Wesenberg** können Sie durch den Skulpturenpark schlendern, der eine Auswahl an Skulpturen beherbergt. Etwas weiter entfernt können Sie sich von der Stadt **Neustrelitz** und ihrem Barockschloss verzaubern lassen.



Die Schätze der Mecklenburger Seen werden im Video enthüllt!





Vorgeschlagene Reiserouten MECKLENBURG UND BRANDENBURG

AUF DEN SPUREN DES WEIHNACHTSMANNES

Hin- und Rückfahrten	
Wochenende	34 km
3 Std./Tag	2 Schleusen

Reiseroute: Fürstenberg > Himmelpfort > Lychen > Fürstenberg

STILLE WÄLDER UND MITTELALTERLICHE DÖRFER

Hin- und Rückfahrten	
1 Woche	204 km
3 1/2 Std./Tag	20 Schleusen

Reiseroute: Fürstenberg > Lychen > Templin > Zehdenick > Fürstenberg

KULTUR ENTDECKEN

Hin- und Rückfahrten	
Mini Woche	38 km
5 Std./Tag	4 Schleusen

Reiseroute: Fürstenberg > Wesenberg > Neustrelitz > Fürstenberg

ROMANTISCHE LANDSCHAFTEN UND KÖNIGSSITZE

Hin- und Rückfahrten	
10/11 Tage	220 km
4 Std./Tag	20 Schleusen

Reiseroute: Fürstenberg > Lychen > Neustrelitz > Strasen > Mirow > Röbel > Flecken Zechlin > Rheinsberg > Fürstenberg

BADEURLAUB ZWISCHEN WALD UND FISCHRÄUCHEREIEN

Hin- und Rückfahrten	
1 Woche	148 km
4 Std./Tag	14 Schleusen

Reiseroute: Fürstenberg > Neustrelitz > Strasen > Mirow > Rheinsberg > Fürstenberg

MIT FÜHRERSCHEIN

IM LAND DER SEEADLER	
Hin- und Rückfahrten	
10/11 Tage	304 km
4 1/2 Std./Tag	30 Schleusen

Reiseroute: Fürstenberg > Zehdenick > Oranienburg > Neuruppin > Lindow > Fürstenberg



Ab Fürstenberg - Nach Brandenburg und Berlin

Im Süden beginnen Sie mit einem Stopp in **Himmelpfort**, das nicht nur als Heimatstadt des Weihnachtsmanns bekannt ist, sondern auch als Hauptstadt des Fischfangs und des Räucherfisches. Mit einem Abstecher nach **Lychen** folgen Sie dem Fluss Woblitz, durchqueren den Wald und sind nun am **Großen Lychensee** angekommen. Dies ist eine der schönsten Strecken in der Region. An der Schleuse in **Regow** können Sie Biber und Fischotter beobachten. Etwas weiter entfernt, in **Templin**, entdecken Sie wichtige historische Stätten wie die mittelalterliche Altstadt mit ihrer teilweise erhaltenen Stadtmauer.

Von **Liebenwalde** aus können Sie den alten Finowkanal befahren, um zu einem in Europa einzigartigen Bauwerk zu gelangen: **dem Schiffshebewerk Niederfinow**.

Wenn Sie einen Bootsführerschein besitzen, können Sie zu den **Neuruppiner Seen** fahren, die eine wahre Naturoase sind. Fahren Sie dann auf dem Oder-Havel-Kanal weiter nach **Berlin** und genießen Sie den einzigartigen Blick auf das Reichstagsgebäude bis zur Museumsinsel. Von dort aus geht es weiter zu den lebhaften Stadtteilen Kreuzberg und Prenzlauer Berg.

Die Schleusen sind täglich geöffnet.



Deutschland

Saale, Sachsen-Anhalt

Halle



**Baden und
Fahrrad fahren**

**Wenig
Schleusen**

Kulturerbe

Ab Bernburg

Bernburg liegt im Herzen von Sachsen-Anhalt und hat mehr als einen Trumpf im Ärmel, den es vor oder nach Ihrer Hausbootfahrt zu entdecken gilt, darunter ein romantisches Schloss mit einem Turm, von dessen Spitze aus der Blick über das Saaletal schweift. Auf dem Weg die Saale hinunter sollten Sie am **Schloss Wettin** Halt machen, einer mittelalterlichen Festung, deren Park besichtigt werden kann. Ein Stück weiter ist **die Templerkapelle Mücheln** nicht zu übersehen, da sie die einzige fast vollständig erhaltene Kapelle des Templerordens in Deutschland ist.



Halle



In **Halle** sollten Sie sich das historische Stadtzentrum, die Burg Giebichenstein, das Planetarium und den Zoo nicht entgehen lassen. Außerdem können Sie an einem sehr schönen Strand baden. Eine weitere beliebte Station ist die charmante Stadt **Merseburg** mit ihrem gotischen Dom und dem imposanten Schloss. Von hier aus können Sie dann mit dem Fahrrad Leipzig, Leuna und Bad Dürrenberg erreichen.



Neu!
Ab 2025 wird unsere Basis in Bernburg zwei zusätzliche Boote vom Typ Tarpon (4/6 Personen, 2 Kabinen) anbieten.

Vorgeschlagene Reiserouten
SAALE, SACHSEN-ANHALT

SCHLEMMERTOUR

Hin- und Rückfahrten	
Mini Woche	110 km
4 Std./Tag	8 Schleusen

🏰 🍴 🍷

NATUR PUR TOUR

Hin- und Rückfahrten	
1 Woche	110 km
4 Std./Tag	8 Schleusen

🏰 🍷 🍴

Reiseroute: Bernburg > Könnern > Halle > Kloschwitz > Bernburg

Reiseroute: Bernburg > Friedeburg > Wetzin > Halle > Brachwitz > Kloschwitz > Bernburg

STERNENTOUR

Hin- und Rückfahrten	
1 Woche	150 km
3 Std./Tag	10 Schleusen

🍷 🍴 🏰


GESCHICHTE IN STEIN

Hin- und Rückfahrten	
10/11 Tage	180 km
4 Std./Tag	20 Schleusen

🏰 🍷 🍴

Reiseroute: Bernburg > Calbe > Alsleben > Wetzin > Halle > Friedeburg > Bernburg

Reiseroute: Bernburg > Nienburg > Friedeburg > Halle > Merseburg > Halle > Wetzin > Bernburg

 Schleusen täglich geöffnet.



Wussten Sie schon?

Alle Prinzen und Herzöge, die nacheinander auf Schloss Bernburg lebten, teilten eine Vorliebe für Türme. Der bekannteste ist der 44 Meter hohe "Eulenspiegelturn", der angeblich vom legendären Till dem Schelm bewacht wird.



Holland



Städtetrips

**Mühlen und
Fahrräder**

**Schleusen und
Hebebrücken**

Ab Loosdrecht

Von unserem Liegehafen aus folgen Sie dem Fluss Vecht, um nach **Utrecht** zu gelangen. Die Stadt, die auch als kultureller Schatz Hollands bezeichnet wird, verfügt über zahlreiche Museen und prächtige Herrenhäuser. Schlendern Sie entlang der Terrassen und entdecken Sie Cafés, die die Kanalufer säumen. Ihr Abenteuer führt Sie anschließend in die berühmte Stadt **Gouda** mit dem wohlbekanntesten Käsemarkt.



Gouda



Keukenhof

Von Loosdrecht aus fahren Sie in Richtung Norden, um nach **Amsterdam** zu gelangen. Machen Sie einen Spaziergang durch Jordaan, einem ehemaligen Arbeiterviertel, das heute trendy ist und das Anne-Frank-Haus beherbergt. Für ein Picknick lassen Sie sich im Vondelpark nieder, der grünen Lunge der Stadt. Anschließend können Sie nach **Lisse** fahren, um den **Keukenhof** mit seinem berühmten Tulpengarten zu besuchen. Etwas weiter nördlich, in der **Zaan-Region**, in Richtung **Edam**, wird Ihre Hausbootfahrt vom Anblick der Windmühlen bestimmt.



Vorgeschlagene Reiserouten **LOOSDRECHT**

EIN DOM MIT AUSSICHT

Hin- und Rückfahrten	
Wochenende	30 km
5 Std./Tag	3 Schleusen
12 mobile Brücken	



Reiseroute: Loosdrecht > Utrecht
> Loosdrecht

ANNE FRANK, GRACHTENGÜRTEL, FAHRRÄDER UND TULPEN

Hin- und Rückfahrten	
Mini Woche	50 km
4 Std./Tag	4 Schleusen
29 mobile Brücken	



Reiseroute: Loosdrecht >
Amsterdam > Loosdrecht

KUNSTSTÄDTE UND HEBEBRÜCKEN

Hin- und Rückfahrten	
1 Woche	225 km
5 ^{1/2} Std./Tag	13 Schleusen
76 mobile Brücken	



Reiseroute: Loosdrecht > Utrecht
> Gouda > Alphen > Leiden >
Amsterdam > Loosdrecht

AUF KANÄLEN ZU REMBRANDT

Hin- und Rückfahrten	
1 Woche	168 km
5 ^{1/2} Std./Tag	14 Schleusen
48 mobile Brücken	



Reiseroute: Loosdrecht >
Amsterdam > Uithoorn > Woerden
> Gouda > Oudewater > Utrecht
> Loosdrecht

BOOTSTOUR DURCH EIN GOLDENES ZEITALTER

Hin- und Rückfahrten	
1 Woche	225 km
5 ^{1/2} Std./Tag	13 Schleusen
76 mobile Brücken	



Reiseroute: Loosdrecht >
Amsterdam > Kagerplassen >
Lisse > Alphen > Gouda >
Oudewater > Utrecht > Loosdrecht

IM LAND DER WINDMÜHLEN

Hin- und Rückfahrten	
1 Woche	164 km
4 ^{1/2} Std./Tag	9 Schleusen
28 mobile Brücken	



Reiseroute: Loosdrecht >
Amsterdam > Edam > Alkmaar >
Zaanstad > Amsterdam >
Loosdrecht

NÖRDLICHES LICHT UND SÜDLICHE ATMOSPÄRE

Hin- und Rückfahrten	
10/11 Tage	250 km
5 ^{1/4} Std. / Tag	13 Schleusen
76 mobile Brücken	



Reiseroute: Loosdrecht >
Amsterdam > Alkmaar > Edam >
Amsterdam > Uithoorn > Alphen
> Gouda > Oudewater > Utrecht >
Loosdrecht



Unser Favorit

In Utrecht sollten Sie nicht zögern,
die 465 Stufen zur Spitze des Doms
zu erklimmen. Der Lohn für Ihre Mühen ist:
Ein absolut atemberaubender Blick
über die Stadt.

**Sind Sie bereit, in Holland
an Bord zu gehen? Dieses
Video zeigt Ihnen einen
Vorgeschmack!**





Italien

Venedig



**Mythisches
Reiseziel**

**Kunsth Handwerk
und Gastronomie**

Strände

Ab Chioggia

Vom hübschen Hafen **Chioggia**, der auf einer kleinen Insel in der Lagune von Venedig liegt, folgen Sie den Kanälen nach **Pellestrina**, einem charmanten Fischerdorf, dann nach **Malamocco**, wo die Zeit stehen geblieben zu sein scheint, und schließlich nach **Venedig**. Entlang der Kanäle entfaltet sich das Kulturerbe: der Campanile des Markusplatzes, die Basilika, der Dogenpalast... Wenn Sie nach Norden fahren, reiht sich eine kleine Insel an die andere: **Murano** mit seinen Glaskunstwerkern, **Burano** mit seinen Klöpplerinnen und **Torcello** mit der Basilika Santa Maria Assunta im byzantinischen Stil.



Burano



Auf dem Fluss Sile nehmen Sie Kurs auf **Treviso**, um durch seine mittelalterlichen Dörfer zu schlendern. Auf dem Brenta-Fluss zwischen Venedig und Padua können Sie eine der Dutzenden palladianischen Villen besichtigen, die sich in der Landschaft verteilen. Wenn Sie von Chioggia nach **Grado** schippern, genießen Sie die schönsten Strände der Adria.

Ein Muss

NACH CHIOGGIA

- Venedig M. Polo : 60 km, Treviso : 74 km
- Chioggia : 2 km
- A13 Padova : 38 km



Vorgeschlagene Reiserouten
LAGUNE VON VENEDIG

ROMANTISCHER AUSFLUG

Hin- und Rückfahrten	
Mini Woche	96 km
4 ^{1/2} Std./Tag	0 Schleusen



Reiseroute: Chioggia > Burano > Murano > Venedig > Chioggia

KULTURERBE UND BADEURLAUB

Hin- und Rückfahrten	
1 Woche	210 km
5 Std./Tag	2 Schleusen
3 mobile Brücken	



Reiseroute: Chioggia > Venedig und seine Inseln > J solo > Portegrandi > Silea > Chioggia

AUF DER SPUR DER VENEZIANISCHEN VILLEN

Hin- und R�ckfahrten	
1 Woche	160 km
4 Std./Tag	10 Schleusen
18 mobile Br�cken	



Reiseroute: Chioggia > Venedig und seine Inseln > Mira > Dolo > Padova > Chioggia

DAS PO-DELTA

Hin- und R�ckfahrten	
1 Woche	250 km
5 ^{3/4} Std./Tag	10 Schleusen
2 mobile Br�cken	



Reiseroute: Chioggia > Adria > Goro > Boccasette > Chioggia

IM LAND DER GONZAGA UND DER ESTENSIS

Hin- und R�ckfahrten	
10/11 Tage	330 km
5 Std./Tag	15 Schleusen



Reiseroute: Chioggia > Adria > Zelo > Mantova > Pontelagoscuro > Chioggia

VENEDIG UND SEINE STR NDE

Hin- und R�ckfahrten	
10/11 Tage	371 km
5 ^{1/2} Std./Tag	10 Schleusen
11 mobile Br�cken	



Reiseroute: Chioggia > Venedig und seine Inseln > J solo > Caorle > Grado > Marano > Portegrandi > Chioggia



Navigation in der Lagune t glich m glich. Schleusen/Hebebr cken auf Silea und Brentakanal haben besondere  ffnungszeiten. Brenta nur f r erfahrene Freizeitkapit ne. Fahren auf dem Meer ist untersagt.



Unser Favorit

Wir empfehlen Ihnen einen Zwischenstopp auf der Insel San Francesco del Deserto: Eine Oase der Ruhe mit seinem Franziskanerkloster, seinen Zypressen und einem  ppigen Gem segarten. Legen Sie f r eine Nacht an und genie en Sie einen einzigartigen Blick auf die Insel Burano.



Rendez-vous Fantasia, unser Partner, h lt 2 kostenlose Anlegepl tze f r Sie bereit!

Der erste Anlegeplatz befindet sich in Burano und der zweite in Vignole, im S den von Venedig. Vom Liegehafen in Chioggia aus bietet Ihnen unser Partner Rendez-vous Fantasia eine Reihe von P nichettes® und Europa sowie das Modell New Con Fly, ein Boot italienischer Bauart mit einer L nge von 8,90 f r 2 bis 6 Personen, mit Innen- und Au ensteuerung und zwei Doppelkabinen.



Irland

Shannon




**Irische
Gastfreundschaft**

**Grüne
Landschaft**

Angelfreuden

Ab Carrick-on-Shannon

Unser Liegehafen ist der ideale Ausgangspunkt, um den Shannon zu befahren. Schippen Sie in Richtung Norden nach **Boyle** mit seiner beeindruckenden Zisterzienserabtei und **Leitrim**, das an Nordirland grenzt und für seine landschaftliche Schönheit berühmt ist. Sie fahren auf den **Shannon-Erne-Kanal** und durchqueren eine traumhafte Landschaft mit malerischen Städten und Dörfern wie **Ballinamore, Ballyconnell und Belturbet**. Sie sind nun im **Lough Erne** angekommen, dem Juwel der Fermanagh-Seenregion mit ihren fünfhundert Inseln, von denen eine reizvoller ist als die andere.



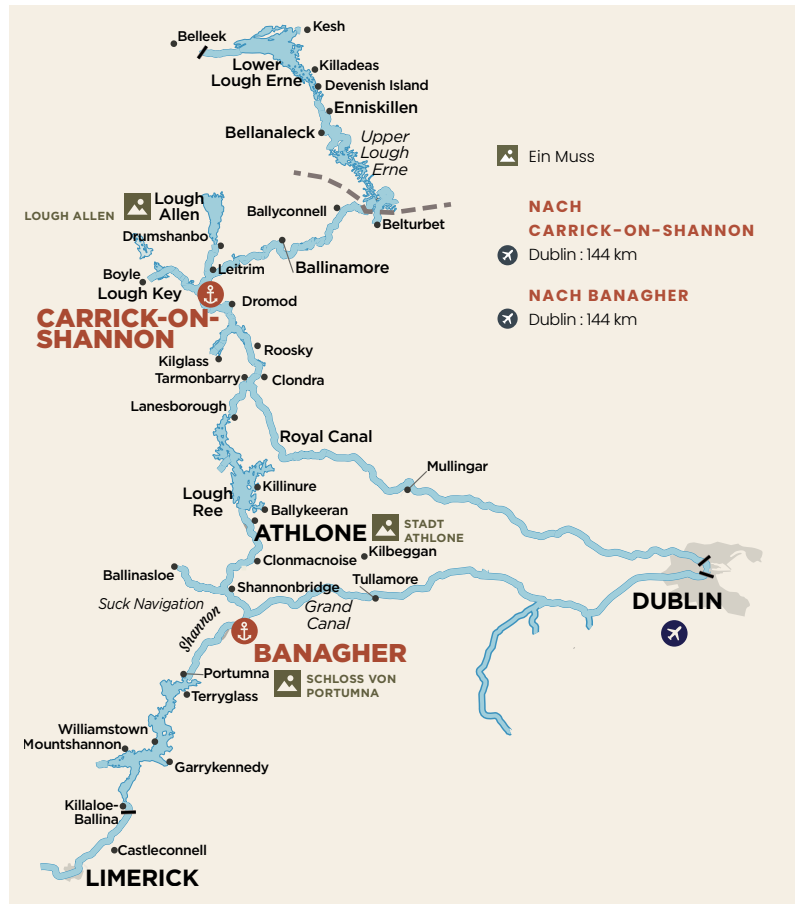
Lough Key

Ab Banagher

Im Süden der Region fahren Sie über den **Lough Ree** nach **Athlone** und sollten sich die Burg und Sean's Bar, den ältesten Pub Irlands oder sogar der Welt, nicht entgehen lassen. In **Clonmacnoise** können Sie an einem kleinen Steg anlegen und das über 1500 Jahre alte Kloster besichtigen. Nicht weit davon entfernt liegt **Shannonbridge**, ein kleines Dorf mit einer der schönsten Brücken Irlands. Fahren Sie weiter nach **Portumna** mit seinem Renaissance-Schloss. Am **Lough Derg**, dem größten See des irischen Schifffahrtsnetzes, liegen viele kleine, friedliche Dörfer wie **Killaloe**, wo zahlreiche Wanderwege und Relikte auf Sie warten.



Athlone



Vorgeschlagene Reiserouten SHANNON UND ERNE

DAS ECHTE IRLAND ERLEBEN

Hin- und Rückfahrten	
1 Woche	208 km
3 ^{1/4} Std./Tag	22 Schleusen

Reiseroute: Carrick-on-Shannon > Keshcarrigan > Ballinamore > Leitrim > Lough Key Forest Park > Boyle > Carrick-on-Shannon

ENTSCHLEUNIGENDES IRLAND

Hin- und Rückfahrten	
1 Woche	112 km
2 ^{3/4} Std./Tag	2 Schleusen

Reiseroute: Banagher > Clonmacnoise > Athlone > Hodson Bay > Killinure > Shannonbridge > Banagher

SHANNON UND LOUGH REE

Hin- und Rückfahrten	
1 Woche	176 km
3 ^{1/4} Std./Tag	6 Schleusen

Reiseroute: Carrick-on-Shannon > Dromod > Rooskey > Killinure > Athlone > Lanesborough > Carrick-on-Shannon

VOM SHANNON ZUM ERNE

Hin- und Rückfahrten	
10/11 Tage	330 km
3 ^{1/4} Std./Tag	32 Schleusen

Reiseroute: Carrick-on-Shannon > Ballinamore > Belturbet > Enniskillen > Devenish Island > Bellanaleck > Ballyconnell > Leitrim > Carrick-on-Shannon

DIE LOUGH DERG TOUR

Hin- und Rückfahrten	
1 Woche	165 km
3 ^{1/2} Std./Tag	2 Schleusen

Reiseroute: Banagher > Terryglass > Killaloe > Mountshannon > Clonmacnoise > Banagher


Schleusen täglich geöffnet.



Unser Favorit

Besuchen Sie in Carrick-on-Shannon, bevor Sie an Bord Ihrer Pénichette® gehen, die Costello Chapel, die "kleinste Kapelle Irlands" (17 m²) und die zweitkleinste der Welt!

Reizt Sie ein Hausbootabenteuer in Irland? In diesem Video bekommen Sie schon einmal einen Einblick!



Schhipern, anlegen, Freiheit genießen


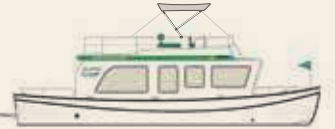

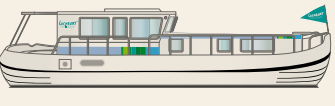



Fahren Sie an Bord eines unserer 300 Boote auf den Kanälen, Flüssen und Seen Europas.

Unsere 7 Hausboottypen, die Ikonen der Hausbootfahrt, bieten Ihnen Stil und Authentizität.

An Bord genießen Sie allen Komfort, mit einer intelligenten Aufteilung, einer Optimierung des Raums und viel Stauraum. Sie sind wendig und lassen sich intuitiv steuern, sodass Sie sich einfach nur treiben lassen müssen.

Finden Sie das Boot Ihrer Träume

Um die Pénichette® auszuwählen, die am besten zu Ihnen passt, helfen Ihnen die untenstehenden Tabellen. Jeder Bootstyp hat seine Stärken, wählen Sie nach Komfortwünschen und Größe Ihrer Crew.

Bootstyp	Merkmale	Komfort	Kabinenanzahl			
			1 Kabine	2 Kabinen	3 Kabinen	4 Kabinen
 <p>Neu Pénichette Neo® (S.50)</p>	Außenbereiche mit hohem Komfort und Klimaanlage	⚓⚓⚓⚓			✗	
 <p>Pénichette Évolution® (S.52)</p>	Ultraleise und sehr gut ausgestattet	⚓⚓⚓⚓		✗		
 <p>Pénichette Panoramic® (S.54) <i>(ehem. Flying Bridge)</i></p>	Mit großem Sonnendeck	⚓⚓⚓		✗	✗	✗
 <p>Pénichette Terrasse® (S.58)</p>	Große Heckterrasse und ebenerdiger Wohnbereich	⚓⚓		✗	✗	✗
 <p>Pénichette Classic® (S.60)</p>	Einfach zu manövrieren und auch für kleine Budgets erschwinglich	⚓⚓	✗	✗		
 <p>Linssen (S.62)</p>	Elegantes Design und hochwertige Materialien	⚓⚓⚓⚓		✗		
 <p>Europa (S.64)</p>	Großzügige Innenräume Komfortables Oberdeck	⚓⚓⚓		✗	✗	

**Neuheit
2025**



Pénichette Neo® : Komfort, Authentizität und traditionelles Erbe

Seit über 45 Jahren setzt Locaboat die Geschichte fort, die Geschichte der Flussschifffahrt, die ein einzigartiges Reiseerlebnis bietet. Die neue Pénichette Neo® ist die Erbin dieser Tradition, eine Einladung zu entspanntem Reisen, zum Kraft tanken und zum Genießen der umgebenden Natur. Jedes ihrer Details, vom klassischen, authentischen Design bis hin zu den hochwertigen Materialien, zeugt von Locaboats Verpflichtung zu Spitzenleistungen und seiner Leidenschaft für das Abenteuer mit dem Hausboot.



In Frankreich entworfen und hergestellt

Details 

Komfort ⚓ ⚓ ⚓ ⚓



Die Wiedergeburt einer bewährten Tradition

Die mit Leidenschaft in Frankreich in unserer Werft in Cholet entworfene und gefertigte Pénichette Neo® verkörpert eine gekonnte Mischung aus Tradition und Innovation, die sich harmonisch ineinanderfügt.

Sie bietet neu gestaltete Außenbereiche, in denen Sie jede Sekunde genießen können: Eine Sommerküche mit Plancha auf dem Oberdeck, eine große Sonnenliege auf dem Vorderdeck und eine Sitzbank im Bug. Inspiriert von der Panoramic®-Reihe und bereichert durch die Innovationen der Evolution-Reihe, ist die Pénichette Neo® mit ihrer einzigartigen Silhouette und ihrem entschieden modernen, kompromisslosen Komfort auf den ersten Blick erkennbar.

Bis zu 6 Personen.



Die Ausrüstung an Bord

- Leistungsstarker 50-PS-Diesel- und Hydraulikantrieb
- Bug- und Heckstrahlruder
- Doppelter Steuerstand: Erhöhter Innensteuerstand und Außensteuerstand mit Panoramablick
- Klimaanlage für den Wohnbereich (nur bei Landstromanschluss)
- Gasplancha, Spüle und Kühlbox auf dem Oberdeck
- 220V-Strom bei Landstromanschluss und während der Fahrt
- 1 220V-Steckdose und 1 USB-Doppelsteckdose in jeder Kabine
- 2 220V-Steckdosen, 1 USB-Doppelsteckdose im Salon
- 1 USB-Steckdose + 1 12V-Steckdose am inneren Armaturenbrett
- Warmes und kaltes Wasser unter Druck
- Radio + Lautsprecher auf dem Oberdeck
- Bettwäsche und Handtücher
- Dusche auf dem Oberdeck
- Warmluftheizung
- Breite Gangbord und umrundende Reling
- Fahrradständer auf dem Vorderdeck



Bimini (Sonnensegel) auf allen Pénichettes Neo®



Das sagt der Architekt

« Mit dieser neuen Pénichette wollten wir das Erbe von Locaboat ehren und ein Boot anbieten, das sich in seine Umgebung einfügt (Materialien, Farben) und gleichzeitig den heutigen Fahrgewohnheiten und dem Komfort entspricht ». **Vincent Lebailly**

6 Personen - 3 Kabinen

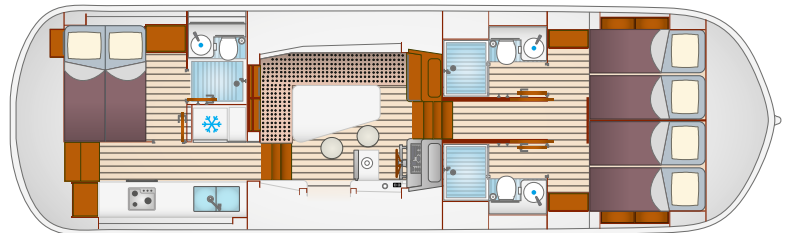
Länge: 13,45 m - **Breite:** 4 m

Lichte Höhe: 2,97 m - **Tiefgang:** 0,86 m - **Trinkwasser:** 700 L

Diesel: 353 L - **Motorverbrauch:** 4,5 L/h

Innenhöhen: vorne 1,92 m - hinten 1,95 m - Mitte 2,00 m

Steuerstand innen und außen



- Im Bug zwei Kabinen mit Doppelbett (140 x 200), die in zwei Einzelbetten (70 x 200) umgewandelt werden können, Stauraum und Kleiderschrank
- Im Heck eine Kabine mit Doppelbett (140 x 200), Stauraum und Kleiderschrank
- 3 Nasszellen mit Dusche, Waschbecken und elektrischem WC
- Komplett ausgestattete Küche mit Kühlschrank, Backofen, Kochfeld und Kaffeemaschine
- 3 Außenbereiche: Oberdeck, große Sonnenliege auf dem Deck für 3 Personen, Sitzgelegenheit im Bug
- Photovoltaikpaneele zum besseren Aufladen der Batterien
- Stimmungsvolle Beleuchtung im Außenbereich
- Bug- und Heckstrahlruder

Pénichette Évolution®

Komfort ⚓ ⚓ ⚓ ⚓



Eine Pénichette® der neuen Generation

Diese neue Bootsgeneration orientiert sich an den Stärken der bestehenden Pénichettes®, um Ihnen ein völlig neues Fahrerlebnis zu bieten. Dank ihrer schönen Wohnräume, ihrer zeitgenössischen, vollständig modularen Innenausstattung und ihrer technischen Innovationen, die das Steuern erleichtern, bietet Ihnen die Pénichette Evolution® ein unübertroffenes Verhältnis von Größe und Komfort und wird sowohl Neulinge als auch erfahrene Kapitäne begeistern.

Modularität und Komfort

An Bord entdecken Sie einen ganz neuen, vollständig modularen Raum, der Platz für 2 bis 4 Personen bietet. Tagsüber bietet das Boot offene, geräumige und lichtdurchflutete Wohnbereiche. Abends verwandelt sich derselbe Raum in zwei sehr geräumige Kabinen, die jeweils mit einem bequemen Doppelbett ausgestattet sind. Im Außenbereich können Sie drei Bereiche nutzen: eine Terrasse im Bug, eine Terrasse im Heck sowie eine Flying Bridge.

Bis zu 4 Personen.



Die Ausstattung an Bord

- Sehr leiser Diesel- und Elektroantrieb mit geringem Verbrauch
- **Doppelter Steuerstand innen und außen**
- **Bug- und Heckstrahlruder**
- Einfache Steuerung dank Joystick an beiden Steuerständen
- Raymarine-Bildschirme an jedem Steuerstand
- 4 220-V-Steckdosen, 2 USB-Steckdosen, 1 12-V-Steckdose
- Radio mit USB-Anschluss, Lautsprecher auf dem Oberdeck
- Deckdusche
- Warmluftheizung
- Bettwäsche, Hand- und Geschirrtücher
- Komplett ausgestattete Küche



Bimini (Sonnensegel) auf allen Pénichettes Évolution®



Tagsüber

bietet das Hausboot einen geräumigen, hellen Wohnraum.



Abends

verwandelt sich dieser in 2 sehr geräumige Doppelkabinen.



2/4 Personen - 2 modulare Kabinen

P950E

Länge: 9,50 m - **Breite:** 3,18 m

Lichte Höhe: 2,70 m - **Tiefgang:** 1,00 m - **Trinkwasser:** 500 L

Diesel: 310 L - **Dieserverbrauch:** 4,5 L/h

Innenhöhe: 2 m

Steuerstand innen und außen



- Pénichette® Edelstahlrumpf
- Variabler Innenraum bestehend aus 2 Wohnräumen, die in 2 Doppelkabinen verwandelt werden können (Größe der Doppelbetten: 135x200).
- Sehr viel Stauraum: Schränke, Kleiderschränke, Banktruhen und Hängeschränke achtern
- 3 Außenbereiche: Heck- und Bugterrasse sowie Oberdeck mit Außensteuerstand und Bimini.
- Dusche, Waschbecken und separates elektrisches WC
- Küche mit Kühlschrank (136 L), Backofen-Mikrowellen-Kombination, zwei Induktionskochplatten, einem Spülbecken, Schränken und einer Edelstahl-Arbeitsplatte
- Bug- und Heckstrahlruder



Machen Sie einen virtuellen Rundgang!

Entdecken Sie die Pénichette Evolution®, als ob Sie bereits an Bord wären.



Pénichette Panoramic® (ehem. Flying Bridge)

Komfort ⚓ ⚓ ⚓



Die Ausstattung an Bord

- Dieselmotor mit 50 PS
- Doppelter Steuerstand innen und außen
- Bugstrahlruder
- USB-Anschluss auf dem Armaturenbrett und 230-V-Steckdosen (bei Landstromanschluss)
- Kalt- und Warmwasser unter Druck
- Ölzentralheizung mit Heizkörpern in jeder Kabine
- Küche ausgestattet mit Kühlschrank, Backofen, Herd mit 2 oder 3 Kochplatten, Spülbecken und vielen Stauräumen. Kochzubehör und Geschirr stehen an Bord zur Verfügung.
- Bettwäsche, Hand- und Geschirrtücher
- Radio + USB
- Erhöhter Innensteuerstand in der Mitte des Bootes + Außensteuerstand mit Panoramablick
- Breite Gangbord mit Reling in Ufer- und Kaihöhe, einfacher Ein- und Ausstieg
- Bei einigen Modellen kann auf Wunsch ein Etagenbett hinzugefügt werden (zulässiges Höchstgewicht: 75 kg).



Bimini (Sonnensegel)
auf allen Booten

Eine Pénichette®, in der es sich gut leben lässt

Die Sitzbank und der große Tisch auf dem Oberdeck sorgen dafür, dass Sie Ihr Abenteuer auf der Pénichette® in vollen Zügen genießen können. Außerdem verfügt sie über einen Außensteuerstand sowie ein großes Sonnendeck und breiter Gangbord mit Reling.

Großzügigkeit und Komfort

Sehr großzügiger und komfortabler Außenbereich, der es ermöglicht, jeden Moment und die Landschaft in vollen Zügen zu genießen.

Von 2 bis 12 Personen je nach Modell.



Unsere Pénichette Panoramic® Modelle (ehem. Flying Bridge)

4/5 Personen - 2 Kabinen

1020FB

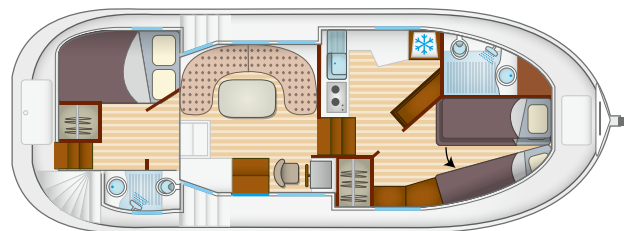
Länge: 10,20 m - **Breite:** 3,55 m

Lichte Höhe: 2,76 m - **Tiefgang:** 0,85 m - **Trinkwasser:** 440 L

Diesel: 350 L - **Dieserverbrauch:** 3,8 L/h

Innenhöhen: vorne 1,92 m - hinten 1,92 m - Mitte 1,97 m

Doppelter Steuerstand innen und außen



- Eine Kabine (auf Wunsch mit einem Doppelbett, zwei oder drei Einzelbetten möglich) mit Kleiderablage und Stauraum im Bug. Nasszelle mit Dusche, Waschbecken und elektrischem WC.
- Eine Doppelkabine im Heck (eigener Ausstieg) mit Kleiderablage und Stauraum. Nasszelle mit Dusche, Waschbecken und elektrischem WC.
- In der Mitte Wohnbereich und erhöhter Innensteuerstand
- Bugstrahlruder

2 Personen (+ 1 Kind) - 1 Kabine

1022FB

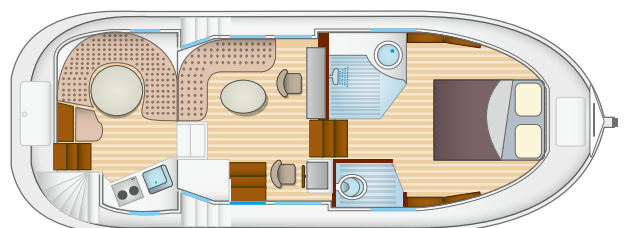
Länge: 10,20 m - **Breite:** 3,55 m

Lichte Höhe: 2,76 m - **Tiefgang:** 0,85 m - **Trinkwasser:** 440 L

Diesel: 350 L - **Dieserverbrauch:** 3,8 L/h

Innenhöhen: vorne 1,92 m - hinten 1,92 m - Mitte 1,97 m

Doppelter Steuerstand innen und außen



- Speziell ausgestattetes Modell für 2 Personen.
- Bug: Große Kabine mit Doppelbett 2m x 1,60m / 1,40m (Trapezbett).
- Duschkabine mit Waschbecken und separates WC.
- Im Mittschiff Innensteuerstand mit Sitzbank, Sitz für Kapitän und Beifahrer
- Heck: Großer Wohnbereich, komplett ausgestattete Küche, Salon-Sofa kann zum Kinderbett umfunktioniert werden
- Spezialausstattung: Mikrowellen-Ofen und Dusche auf dem Deck.
- Ölzentralheizung
- Bugstrahlruder

6/7 Personen - 3 Kabinen

1165FB

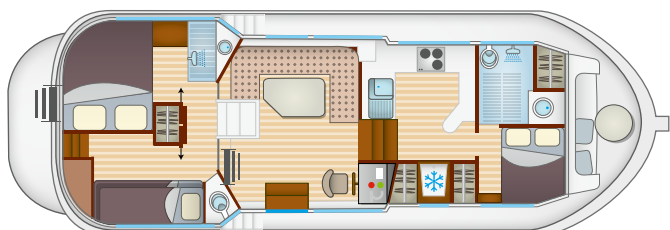
Länge: 11,60 m - **Breite:** 3,85 m

Lichte Höhe: 2,90 m - **Tiefgang:** 0,85 m - **Trinkwasser:** 700 L

Diesel: 420 L - **Dieserverbrauch:** 4,0 L/h

Innenhöhen: vorne 1,90 m - hinten 1,96 m - Mitte 1,98 m

Doppelter Steuerstand innen und außen



- Große Doppelkabine mit Kleiderablage und Stauraum im Bug
- Bug: Nasszelle mit Dusche, Waschbecken und elektr. WC
- Eine Kabine mit Doppelbett, Kleiderablage und Stauraum, eine Kabine mit Etagenbetten und Stauraum im Heck
- Heck: Nasszelle mit Dusche, Waschbecken und separates elektr. WC
- In der Mitte Salon und erhöhter Innensteuerstand (Sitzbank kann in ein Einzelbett umgewandelt werden).
- Bugstrahlruder
- Bistrotisch im Bug

6/7 Personen - 3 Kabinen

1180FB

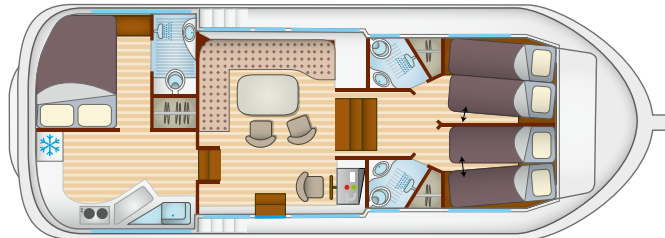
Länge: 11,80 m - **Breite:** 3,85 m

Lichte Höhe: 2,90 m - **Tiefgang:** 0,85 m - **Trinkwasser:** 550 L

Diesel: 380 L - **Dieserverbrauch:** 4,2 L/h

Innenhöhen: vorne 1,90 m - hinten 1,96 m - Mitte 1,98 m

Doppelter Steuerstand innen und außen



- Zwei Doppelkabinen (auf Wunsch mit einem Doppelbett oder zwei Einzelbetten möglich) mit Kleiderablage und Stauraum im Bug. Zusatzbett kann auf Wunsch in eine Kabine eingehängt werden
- Eine Doppelkabine mit Kleiderablage und Stauraum im Heck
- Drei Nasszellen mit Dusche, Waschbecken und elektr. WC
- Komplett ausgestattete Küche, mehrere 230V-Steckdosen (Bordstrom bei einigen Modellen)
- In der Mitte Salon und erhöhter Steuerstand
- Bugstrahlruder



- Zwei Doppelkabinen (auf Wunsch mit zwei Einzelbetten möglich) mit Kleiderablage und Stauraum im Bug. Jede Kabine im Bug hat eine eigene Nasszelle mit Dusche, Waschbecken und elektr. WC
- Eine Doppelkabine mit Kleiderablage und Stauraum im Heck (auf Wunsch Zusatzbett für Kinder über Doppelbett möglich)
- Nasszelle im Heck mit Dusche und Waschbecken, separates elektr. WC
- In der Mitte Salon und erhöhter Innensteuerstand. Sitzbank im Salon kann zu einem Einzelbett umgebaut werden
- Bugstrahlruder

8/9 Personen + 1 Kind - 4 Kabinen

1400FB

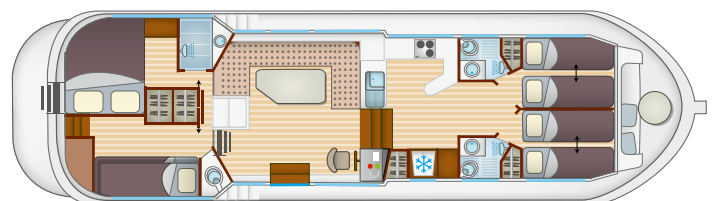
Länge: 14 m - **Breite:** 3,85 m

Lichte Höhe: 2,90 m - **Tiefgang:** 0,85 m - **Trinkwasser:** 750 L

Diesel: 450 L - **Dieserverbrauch:** 4,8 L/h

Innenhöhen: vorne 1,90 m - hinten 1,96 m - Mitte 1,98 m

Doppelter Steuerstand innen und außen





8/12 Personen - 4 Kabinen

1500FB

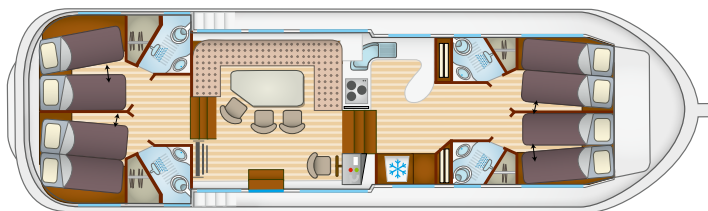
Länge: 14,90 m - **Breite:** 3,85 m

Lichte Höhe: 2,90 m - **Tiefgang:** 0,85 m - **Trinkwasser:** 820 L

Diesel: 450 L - **Dieserverbrauch:** 5,1 L/h

Innenhöhen: vorne 1,90 m - hinten 1,96 m - Mitte 1,98 m

Doppelter Steuerstand innen und außen



- Vier Doppelkabinen (auf Wunsch mit zwei oder drei Einzelbetten möglich) mit Kleiderablage und Stauraum
- Jede Kabine mit eigener Nasszelle mit Dusche, Waschbecken und elektr. WC
- In der Mitte Salon und erhöhter Innensteuerstand.
- Bugstrahlruder



Machen Sie einen virtuellen Rundgang!

Entdecken Sie die Pénichette Panoramic®, als ob Sie bereits an Bord wären.



Pénichette Terrasse®

Komfort ⚓ ⚓



Geräumige Pénichette®, ideal für Großfamilien

Die beiden Schiebedächer sowie die großen Fenster sorgen für angenehme Helligkeit. Das große Sonnendeck bietet zusätzlichen Platz für Fahrräder oder zum Sonnenbaden. Eine breite Gangbord und die umrundende Reling gewährleisten eine sichere Reise und Fortbewegung.

Von 2 bis 12 Personen je nach Modell.



**Heckterrasse
mit Bänken in U-Form,
ideal für Mahlzeiten im
Freien**



Die Ausstattung an Bord

- Dieselmotoren mit 20,6 bis 36,8 kW (38 – 50 PS)
- USB-Anschluss 230 V – Steckdose im Salon verfügbar (Landstrom erforderlich)
- Kaltes und warmes Wasser. Warmwasseraufbereitung durch Gasboiler oder Motor
- Die Warmluftheizung bietet angenehmen Komfort während der ganzen Saison
- Küche ausgestattet mit Kühlschrank, Backofen, Herd mit zwei oder drei Kochplatten, Spülbecken und vielen Stauräumen. Kochzubehör und Geschirr stehen an Bord zur Verfügung
- Bettwäsche, Handtücher und Geschirrtücher
- Bugstrahlruder (außer auf der P.1120R in Frankreich)
- Landungssteg an Bord (nur in Frankreich)
- Radio + USB
- Breite Gangbord mit Reling, einfacher Ein- und Ausstieg
- Möglichkeit zum Einbau von Etagenbetten bei einigen Modellen (maximal zulässiges Gewicht: 75kg)

Unsere Pénichette Terrasse® Modelle

4/6 Personen - 2 Kabinen

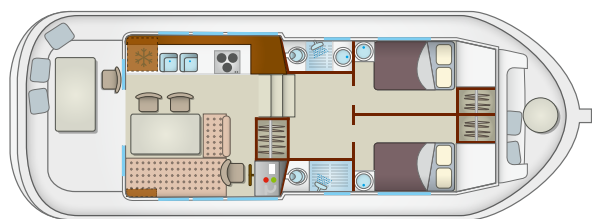
1120R

Länge : 11,20 m - **Breite** : 3,85 m

Lichte Höhe : 2,60 m - **Tiefgang** : 0,85 m - **Trinkwasser** : 700 L

Diesel : 360 L - **Dieserverbrauch** : 4,0 L/h

Innenhöhen : vorne 1,92 m - hinten 1,92 m



- Zwei Doppelkabinen mit Kleiderablage, Stauraum und Waschbecken im Bug
- Sitzbank im Salon kann zu einem Doppelbett umgebaut werden
- Zwei Nasszellen mit Dusche, Waschbecken und elektrischem WC
- Großer Salon mit 2 Schiebedächern, komplett ausgestattete Küche
- Breite Terrasse im Heck
- Irland: Die Bugkabinen werden auf Wunsch mit einem Doppelbett, zwei oder drei Einzelbetten ausgestattet
- Bugstrahlruder in Deutschland, Irland, Holland

6/10 Personen - 3 Kabinen

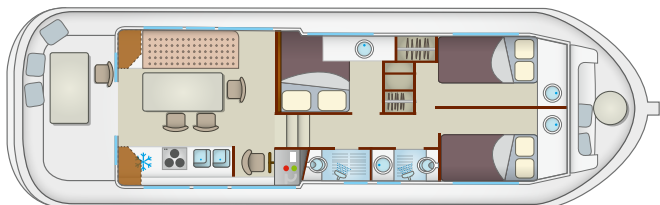
1260R

Länge : 12,60 m - **Breite** : 3,85 m

Lichte Höhe : 2,60 m - **Tiefgang** : 0,85 m - **Trinkwasser** : 700 L

Diesel : 420 L - **Dieserverbrauch** : 4,5 L/h

Innenhöhen : vorne 1,92 m - hinten 1,98 m



- Drei Doppelkabinen mit Kleiderablage, Stauraum und Waschbecken (auf Wunsch Zusatzbett über Doppelbett in den Bugkabinen möglich)
- Sitzbank im Salon kann zu einem Doppelbett umgebaut werden
- Zwei Nasszellen mit Dusche, Waschbecken und elektrischem WC
- Großer Salon mit zwei Schiebedächern, komplett ausgestattete Küche
- Breite Terrasse im Heck
- Bugstrahlruder

8/12 Personen - 4 Kabinen

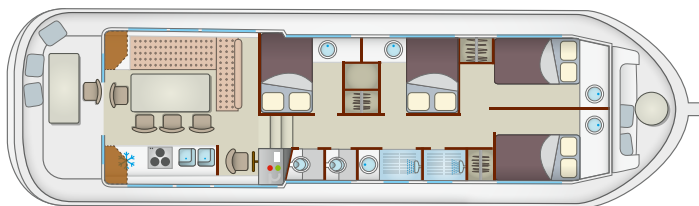
1500R

Länge : 14,50 m - **Breite** : 3,85 m

Lichte Höhe : 2,60 m - **Tiefgang** : 0,85 m - **Trinkwasser** : 700 L

Diesel : 580 L - **Dieserverbrauch** : 5,0 L/h

Innenhöhen : vorne 1,92 m - hinten 1,98 m



- Vier Doppelkabinen mit Kleiderablage, Stauraum und Waschbecken (auf Wunsch Zusatzbett über Doppelbett in beiden Bugkabinen möglich)
- Sitzbank im Salon kann zu einem Doppelbett (Einzelbett in Italien) umgebaut werden
- Zwei Nasszellen mit Dusche, Waschbecken und zwei getrennten elektrischen WCs
- Großer Salon mit zwei Schiebedächern, komplett ausgestattete Küche
- Breite Terrasse im Heck
- In Irland können beide Bugkabinen auf Wunsch mit einem Doppelbett, zwei oder drei Einzelbetten ausgestattet werden
- Bugstrahlruder

Pénichette Classic®

Komfort ⚓ ⚓



Die authentische Pénichette® mit Komfort

Der erhöhte Steuerstand im hinteren Drittel des Bootes und das große Schiebedach bieten optimale Sicht.

Für 2 bis 7 Personen je nach Bootstyp.



Kompakt und leicht zu steuern
Sie lernen schnell zu manövrieren wie ein echter Kapitän.



Die Ausstattung an Bord

- Dieselmotoren mit 27,6 kW (38 PS)
- Der Strom (12 V) wird durch eine Lichtmaschine erzeugt, die am Motor angeschlossen ist. Am Armaturenbrett befindet sich ein USB-Anschluss
- 230 V-Steckdose im Salon verfügbar, Landstrom erforderlich
- Kaltes und warmes Wasser, Warmwasseraufbereitung durch Gasboiler oder Motor
- Die Warmluftheizung bietet angenehmen Komfort während der ganzen Saison
- Die Küche ist ausgestattet mit Kühlschrank, Backofen, Herd (zwei oder drei Kochplatten), Spülbecken und vielen Stauräumen. Kochzubehör und Geschirr stehen an Bord zur Verfügung
- Bettwäsche, Handtücher und Geschirrtücher
- Landungssteg an Bord (nur in Frankreich)
- Radio+USB

Unsere Pénichette Classic® Modelle

2/5 Personen - 1 Kabine

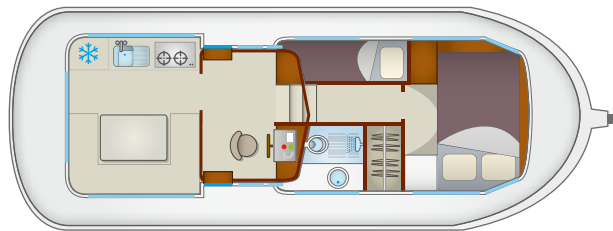
935/935W

Länge : 9,30 m - Breite : 3,10 m

Lichte Höhe : 2,50 m - Tiefgang : 0,65 m - Trinkwasser : 430 L

Diesel : 250 L - Dieserverbrauch : 3,0 L/h

Innenhöhen : vorne 1,82 m - hinten 1,85 m - Mitte 1,91 m



- Ideal für Paare und Paare mit einem Kind
- Eine Doppelkabine mit Kleiderablage und Stauraum im Bug
- Ein Einzelbett im Mittschiff
- Sitzbank im Salon kann zu einem Doppelbett umgebaut werden
- Nasszelle mit Dusche, Waschbecken und elektr. WC
- Komplett ausgestattete Küche
- Erhöhter Steuerstand mit großem Schiebedach



5/7 Personen - 2 Kabinen

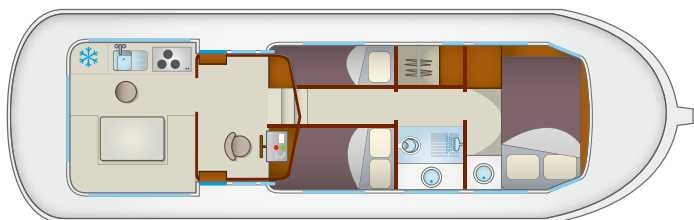
1107W

Länge : 11 m - Breite : 3,10 m

Lichte Höhe : 2,50 m - Tiefgang : 0,65 m - Trinkwasser : 430 L

Diesel : 250 L - Dieserverbrauch : 3,5 L/h

Innenhöhen : vorne 1,82 m - hinten 1,85 m - Mitte 1,91 m



- Ideal für Familien
- Eine Doppelkabine mit Waschbecken, Kleiderablage und Stauraum im Bug
- Ein Doppelbett und 1 Einzelbett im Mittschiff
- Sitzbank im Salon kann zu einem Doppelbett umgebaut werden
- Kleiderablage und Stauraum im Mittschiff
- Nasszelle mit Dusche, Waschbecken und elektr. WC
- Komplett ausgestattete Küche
- Erhöhter Steuerstand mit großem Schiebedach

Linssen Grand Sturdy 34.9

Komfort 



Die Ausstattung an Bord

- Bug- und Heckstrahlruder
- Oberdeck aus Teakholz mit Außenmöbeln und Bimini.
- 230-V-Strom im Salon (bei Landstromanschluss) und USB-Anschluss
- Audio-Ausgang an Deck (Radio + USB)
- Zahlreiche Stauräume in den Kabinen und im Salon
- Wassertiefe- und temperaturanzeige am Steuerstand
- Abnehmbare Mückennetze in den Kabinen



Bimini (Sonnensegel) auf allen Booten

Yachting vom Feinsten

Die Linssen-Bootsflotte ist die europäische Referenz in der Freizeitschiffahrt und verkörpert Komfort, Design und Zuverlässigkeit. Die Linssen Grand Sturdy 34.9GS mit ihren eleganten Linien und ihrer leichten Manövrierfähigkeit bietet Ihnen einen bemerkenswerten Fahrkomfort. Ihre zwei Doppelkabinen bieten Platz für zwei Paare oder eine Familie.

Bis zu 6 Personen.



Das „Easy Sleep“ System

Das „Easy Sleep“-System ermöglicht es, 2 weitere Personen an Bord unterzubringen. Das Sofa kann mit einem einfachen Handgriff in ein großes Bett für zwei Personen umgewandelt werden.



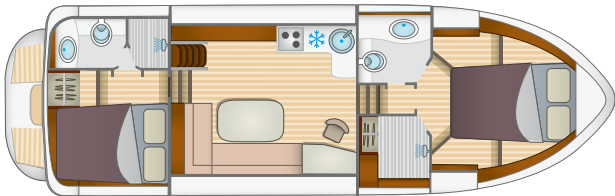
4/6 Personen - 2 Kabinen

Länge: 10,70 m - **Breite:** 3,40 m

Lichte Höhe: 2,48 m - **Tiefgang:** 1,00 m - **Trinkwasser:** 440 L

Diesel: 240 L - **Dieserverbrauch:** 5,0 L/h (mit Kraftstoffanzeige)

Innenhöhen: vorne 1,83 m - hinten 1,87 m - Mitte 1,95 m



- Stahlyacht mit Bug- und Heckstrahlruder
- 2 Doppelkabinen - 2 Nasszellen mit Dusche, Waschbecken und elektr. WC
- Bimini-Verdeck auf dem Oberdeck mit Teakausstattung
- Steuerstand auf dem Oberdeck
- Die Küche ist mit einem Kühlschrank, einem 3-Flammen-Edelstahlkochfeld, einer Stahlspüle und diversen Ablagen ausgestattet.
- Warmluftheizung



Europa

Komfort ⚓ ⚓ ⚓



Eine elegante und voll ausgestattete Yacht

Mit ihrem doppelten Steuerstand innen und außen bietet Ihnen die Europa einen einzigartigen Navigationskomfort. Ihr geräumiger Innenraum ist sehr wohnlich und die Badeplattform im Heck wird Angler und Badegäste gleichermaßen begeistern.

Bis zu 8 Personen.



**Ideal zum Baden in
Mecklenburgischen
Gewässern**



Die Ausstattung an Bord

- Motor mit 50 PS (E.300 und E.500), 65 PS (E.400 und E.600) oder 85 PS (E.700).
- Hydraulischer Antrieb
- Bugstrahlruder (und Heckstrahlruder bei E.700)
- Bordstrom 230 V über Landstromanschluss, USB-Anschluss
- Warmluftheizung
- In jeder Nasszelle: Dusche, elektrisches WC, Waschbecken und Föhn.
- Deckdusche mit Warm- und Kaltwasser
- Mehrere Fenster mit Fliegengittern
- Kücheneinrichtung: Vierflammen-Gasherd (auf E700: Dreiflammengasherd), Backofen mit Grillfunktion, Kühlschrank 160 l mit Gefrierfach. Kochzubehör und Geschirr stehen an Bord zur Verfügung
- Bettwäsche, Hand- und Geschirrtücher
- Radio + USB



**Bimini (Sonnensegel)
auf allen Booten**

Unsere Europa Modelle

4/6 Personen - 2 Kabinen

E300

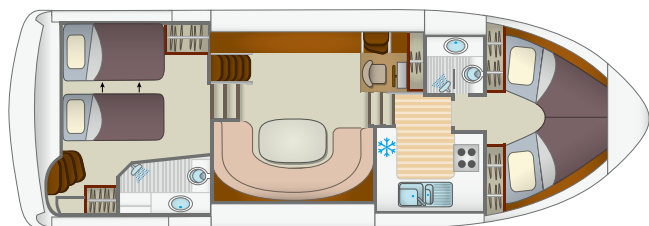
Länge : 10,55 m - Breite : 3,81 m

Lichte Höhe : 3,05 m - Tiefgang : 0,97 m - Trinkwasser : 400 L

Diesel : 350 L - Dieserverbrauch : 4,8 L/h

Innenhöhen : vorne 1,90 m - hinten 1,95 m - Mitte 1,92 m

Doppelter Steuerstand innen und außen



- Im Heck eine Kabine mit Doppelbett oder zwei Einzelbetten, mit eigener Nasszelle mit Dusche, Waschbecken und elektrischem WC
- Im Bug eine Doppelkabine mit eigener Nasszelle mit Dusche, Waschbecken und elektrischem WC
- In der Bootsmitte befindet sich ein großer Salon, die Sitzbank hier kann zu einem Doppelbett umgebaut werden und eine voll ausgestattete Küche
- 230-V-Steckdose
- Geräumiges Oberdeck
- Deckdusche
- Bugstrahlruder



4 Personen - 2 Kabinen

E400

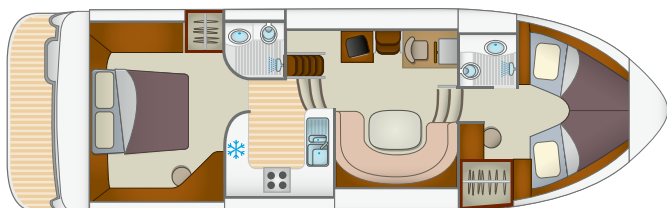
Länge : 12,95 m - Breite : 3,84 m

Lichte Höhe : 3,05 m - Tiefgang : 0,82 m - Trinkwasser : 370 L

Diesel : 370 L - Dieserverbrauch : 4,8 L/h

Innenhöhen : vorne 1,90 m - hinten 1,95 m - Mitte 1,92 m

Doppelter Steuerstand innen und außen



- Zwei große Kabinen, jede mit eigener Nasszelle, Dusche, Waschbecken und elektrischem WC
- In der Bootsmitte befindet sich ein großer Salon und eine voll ausgestattete Küche
- Flying Bridge mit Waschbecken, Minikühlschrank, Tisch und Sitzbank
- Bugstrahlruder
- Badeplattform mit Dusche

Unsere Europa Modelle

6/8 Personen - 3 Kabinen

E500

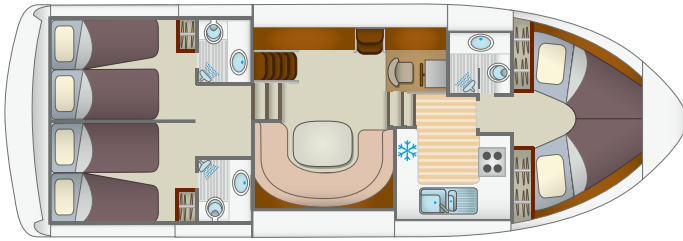
Länge : 11,90 m - Breite : 4,00 m

Lichte Höhe : 3,05 m - Tiefgang : 1,07 m - Trinkwasser : 400 L

Diesel : 350 L - Dieselverbrauch : 4,8 L/h

Innenhöhen : vorne 1,90 m - hinten 1,95 m - Mitte 1,92 m

Doppelter Steuerstand innen und außen



- Im Heck zwei Kabinen mit Doppelbett oder zwei Einzelbetten, jede mit eigener Nasszelle mit Dusche, Waschbecken und elektrischem WC
- Im Bug eine Doppelkabine mit eigener Nasszelle mit Dusche, Waschbecken und elektrischem WC
- In der Bootsmitte befindet sich ein großer Salon, die Sitzbank hier kann zu einem Doppelbett umgebaut werden und eine voll ausgestattete Küche
- Flying Bridge mit Tisch und Sitzbank
- Badeplattform mit Dusche
- Bugstrahlruder

6 Personen - 3 Kabinen

E600

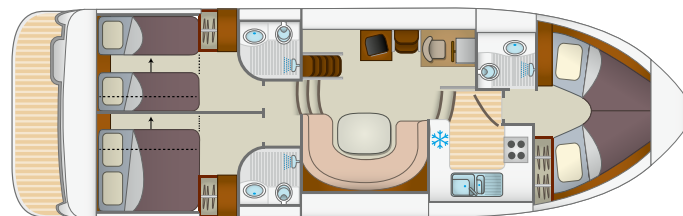
Länge : 12,95 m - Breite : 3,84 m

Lichte Höhe : 3,05 m - Tiefgang : 0,82 m - Trinkwasser : 370 L

Diesel : 370 L - Dieselverbrauch : 4,8 L/h

Innenhöhen : vorne 1,90 m - hinten 1,95 m - Mitte 1,92 m

Doppelter Steuerstand innen und außen



- Im Heck zwei Kabinen mit Doppelbett oder zwei Einzelbetten, jede mit eigener Nasszelle mit Dusche, Waschbecken und elektrischem WC
- Im Bug eine Doppelkabine mit eigener Nasszelle mit Dusche, Waschbecken und elektrischem WC
- In der Bootsmitte befindet sich ein großer Salon und eine voll ausgestattete Küche
- Flying Bridge mit Waschbecken, Minikühlschrank, Tisch und Sitzbank
- Badeplattform mit Dusche
- Bugstrahlruder

6 Personen - 3 Kabinen

E700

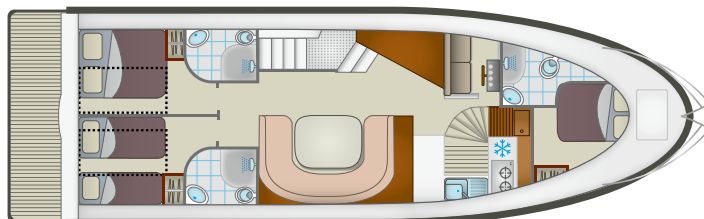
Länge : 14 m - Breite : 4,30 m

Lichte Höhe : 3,20 m - Tiefgang : 0,85 m - Trinkwasser : 1 800 L

Diesel : 500 L - Dieselverbrauch : 5 L/h

Innenhöhen : vorne 2,04 m - hinten 2,04 m - Mitte 2,04 m

Doppelter Steuerstand innen und außen



- 20% mehr Platz gegenüber der E600.
- Im Heck zwei Doppelkabinen (auf Wunsch mit zwei Einzelbetten), jede mit eigener Nasszelle, (Dusche, Waschbecken und elektrischem WC)
- Großer Salon, voll ausgestattete Küche
- Im Bug Doppelkabine mit eigener Nasszelle
- Flying Bridge mit Waschbecken, Minikühlschrank, Tisch und Sitzbank
- 230-V-Steckdosen (Bordstrom) in jeder Kabine, acht Steckdosen im Salon.
- Badeplattform mit Dusche
- Bug- und Heckstrahlruder
- Medienbereich



Wissenswertes

Bootsmiete ohne Führerschein

In Frankreich hat Locaboat Holidays von den Behörden die Genehmigung, die Boote OHNE FÜHRERSCHEIN zu vermieten. Nach der Einweisung in die Navigation und den üblichen Benutzungshinweisen erhalten Sie eine Fahrerlaubnis für die Dauer Ihrer Fahrt. **In Holland, Irland und Italien** ist kein Führerschein erforderlich. **In Deutschland** kann ein großes Gebiet ohne Bootführerschein befahren werden. Nur Berlin und Umgebung verlangen, auch wenn die Navigation einfach ist, einen Führerschein für bestimmte Herkunftsländer.

Navigation und Anhalten

Die vorgeschlagenen Routen wurden auf der Basis von 8 km/h auf dem Kanal und 10 km/h auf Flüssen und Seen berechnet. Diese Geschwindigkeit sichert den Erhalt der Uferböschungen und der Brücken. Die Zeitangaben beinhalten das Passieren der Schleusen (15–20 Min.) und der Brücken, nicht aber außergewöhnliche Wartezeiten. Sie können anhalten, wo und wann Sie wollen, solange es erlaubt ist. Dank der mitgeführten Anlegepflocke (nur in Frankreich) genießen Sie eine große Freiheit. Unterwegs können Sie auch in Häfen oder an Anlegestellen Halt machen, die Serviceleistungen sind bisweilen kostenpflichtig. In Deutschland können Sie außerdem für die Nacht in der freien Natur in einer geschützten Bucht vor Anker gehen. In allen Ländern ist es ausdrücklich untersagt, das Boot an Bäumen zu vertäuen. **Beachten Sie bitte die Anweisungen unseres Personals vor Ort in Bezug auf Besonderheiten der Fahrtroute. (siehe auch die Informationen auf den Seiten der jeweiligen Regionen im Katalog).**

Schleusen

Die Durchfahrt einer Schleuse ist ein besonderer Moment Ihrer Bootsfahrt. Sie können einen Schwatz mit dem Schleusenwärter halten, manchmal zudem regionale Produkte kaufen oder ganz einfach den Halt genießen, um die Umgebung zu betrachten oder sich mit anderen Freizeitkapitänen austauschen. Diese Manöver erfordern mindestens zwei agile erwachsene Personen auf dem Boot.

Öffnungszeiten der Schleusen

In Frankreich sind die Gebühren für die Benutzung der Gewässer und Schleusen im Mietpreis inbegriffen. Allgemein sind sie von 9 Uhr bis 19 Uhr mit einer einstündigen Mittagspause geöffnet. An bestimmten Feiertagen wie 1. Mai, 14. Juli und 1. November sind sie geschlossen. Einige Ausnahmen: Keine Schließung in der

Bretagne, Camargue, auf dem Lot, Baise und Kanal von Roanne nach Digoin. Am 14. Juli geöffnet: Midi, Elsass, Lothringen, Vogesen, Ardennen und Burgund. Die meisten Schleusen sind automatisch und werden von einem Schleusenwärter bedient. Einige wenige Schleusen werden manuell ausgelöst wie z.B. auf der Seille und auf dem Lot. Fragen Sie uns. Unser Personal wird Sie bei Fahrtantritt mit allen nötigen Informationen versorgen. **In Deutschland und Irland** sind die Schleusen täglich geöffnet. **In Holland** sind vor dem 15.04. und nach dem 15.10. manche Schleusen und Brücken gesperrt (außer Vecht und Loosdrechter Plassen). Einige Brücken und Schleusen sind gebührenpflichtig. Am 26.04. ist Königstag (Feiertag) und Amsterdam aufgrund dessen nicht per Boot erreichbar. **In Italien** ist die Navigation in der Lagune täglich möglich. Auf dem Sile und Brenta sind an manchen Tagen einzelne Brücken geschlossen, genaue Informationen finden Sie im Kapitans Handbuch.

Überquerung von Seen

Der Étang de Thau in Südfrankreich, die Müritz und der Plauer See in Deutschland, die großen Seen in Irland und die Lagune von Venedig können bei Windstärken über 3 Beaufort nicht befahren werden. Unsere Mitarbeiter am Abfahrtshafen informieren Sie und geben Ihnen alle nötigen Anweisungen.

Hochwasser

Nur Flüsse sind im Frühjahr, seltener im Herbst von Hochwassergefahr betroffen. Hochwasser kann uns zwingen, das Fahren auf Kanäle zu beschränken oder den Abfahrtsort zu wechseln, ohne dass der Aufenthalt deswegen storniert wird. **Bitte erkundigen Sie sich auf jeden Fall vor Reiseantritt über den Wasserstand der Flüsse.**

Brücken- und Schleusensperrung

Manche Wasserstraßen können wegen Instandhaltungsarbeiten vorübergehend geschlossen werden. Diese Arbeiten werden oft über den Winter durchgeführt, manchmal allerdings auch während der Saison. Die endgültigen Daten sind Ende März bekannt. Unabhängig davon können Sperrungen auch kurzfristig erforderlich werden. Bitte erkundigen Sie sich vor Ihrer Abfahrt.

Abfahrts- und Ankunftstage

Locaboat Holidays bietet Ihnen hinsichtlich der Miettermine einen großen Spielraum. **Es werden mehrere Abfahrtstage angeboten: donnerstags (je nach Verfügbarkeit),**

freitags, samstags und montags. Der Empfang findet zwischen 14:00 und 18:00 Uhr statt. Die Zeit für die Einweisung und Prüfung des Inventars ist in diesem Zeitraum enthalten. Die Rückgabe ist zwischen 8 Uhr und 9 Uhr (Beispiel: 1 Woche = 7 Nächte von Montag 14–18 Uhr bis Montag, 9 Uhr). Die Mietdauer beträgt in der Regel eine oder zwei Wochen, man kann aber auch 10/11 Tage, Kurzwochen (Montag bis Freitag), Wochenenden (Rückgabe Sonntag bis 18 Uhr oder Montag, 9 Uhr möglich) oder verlängerte Wochenenden mieten.

Einwegfahrten

Sie finden in Ihren Reiseunterlagen Informationen über die Anreise zum Abfahrtshafen und über Transfermöglichkeiten. Gern organisieren wir Ihnen vor Ort einen Taxi-Transfer. Wir weisen Sie darauf hin, dass eine Einwegfahrt ein Zusatzangebot ist, das wir nicht garantieren können. **Deshalb können Einwegfahrten und die Fahrtrichtung erst 48 Std. vor Abfahrt von Ihrer Reservierungsstelle bestätigt werden.**

Vermietung von Fahrrädern

Die Fahrräder werden dem Kapitän unter seiner vollen Verantwortung anvertraut. Sie werden in gutem Betriebszustand, sauber und mit einem Schloss versehen vermietet. Der Kapitän muss den Zustand der Fahrräder bei der Übernahme überprüfen. Es werden nur Helme für Kinder zur Verfügung gestellt. Die Mietgebühr ist am Tag der Abreise am Liegehafen zu zahlen. Bei Verlust, Diebstahl oder Beschädigung stellt der Vermieter dem Kapitän gemäß dem am Liegehafen ausgehängten gültigen Tarif die Kosten für die Instandsetzung, Reparatur oder den Ersatz des Fahrrads in Rechnung. Der Vermieter haftet nicht für Unfälle, die mit einem gemieteten Fahrrad aufgrund von unsachgemäßer Nutzung oder Unvorsichtigkeit des Benutzers eintreten.


Versicherungen

Im Mietpreis sind die das Boot betreffenden Versicherungen sowie die Haftpflichtversicherung für den Mieter gegenüber Dritten enthalten, sofern der Schaden auf das Boot zurückzuführen ist. Die Mieter, ihr persönliches Reisegepäck sowie ihre eigene Haftpflicht sind nicht mitversichert.

Noch Fragen vor der Abreise?

Schauen Sie sich die FAQ auf unserer Website an, dort finden Sie bestimmt eine Antwort: locaboat.com/faq/





Ruff Bootsreisen

Ruff Bootsreisen

Max-Reger-Weg 10

71254 Ditzingen

info@ruff-bootsreisen.de

www.ruff-bootsreisen.de

Credits : Gettyimages, istock, Brigitte Merz, Erich Spiegelhalter, Yvonne Schön, Xavier Spertini, Damien Lachas, Agency Punt, @stilosophen, Agence
Cruisechannel, Nils Thicault, Marten Köhler, Robert Palomba, Aufs Wort, Martin Behms, Francisco Forgas, Marie Dehayes, Mountains_Family_Life, Jeuthem.
Entwurf und Erstellung : Maetva & Agence signe des Temps

